Ufs

Nr 1144
2026-11-11

Underrättelser för sjöfarande





Ufs-redaktionen
Sjöfartsverket
601 78 Norrköping
Tel: 0771 630 605
E-post: ufs@sjofartsverket.se

Ansvarig utgivare:
Affärsområdeschef Patrik Wiberg

www.sjofartsverket.se

SJÖFARTSVERKET

Underrättelser för sjöfarande (Ufs) publiceras i ett häfte i PDF- format som i allmänhet utkommer varje vecka.
Häftet är en sammanställning av de notiser som publiceras på Sjöfartsverkets webbplats: www.sjofartsverket.se/ufs
Ufs-notiser innehåller uppgifter om förändringar i sjökort och annan information av vikt för navigering i svenska farvatten.

Informationen om förändringar i utländska vatten är begränsad. Ufs ger inte tillräckligt detaljerade upplysningar för att användaren ska kunna hålla andra länders sjökort fullständigt uppdaterade.
Ologiska sidbrytningar kan ibland uppstå då häftet genereras automatiskt från en databas.

Tillkännagivanden - Generell information, t.ex. nytryck av sjökort och kungörelser av beslut från olika myndigheter.

Underrättelser - Sjökortsrättelser samt temporära och preliminära notiser gällande en specifik geografisk plats.

En (*) framför notisens nummer anger att notisen är utfärdad av svensk myndighet och gäller svenska farvatten.

Bokstaven (**P**) efter numret anger att notisen är av förberedande art. Notisen kommer senare att ersättas med en verkställighetsnotis.

Bokstaven (**T**) efter numret anger att informationen gäller tillfälligt och upphör när giltighetstiden är slut eller att notisen ersatts med ny information via en verkställighetsnotis eller en ny T-notis.

Informationen som publiceras i preliminära och temporära notiser utkommer i allmänhet även som uppdateringar till elektroniskt sjökort (ENC). Om de inte återfinns i ENC finns texten "Visas ej i ENC" i notisen.

Bäringar är rättvisande från 0° medurs till 360°. När uppgiften gäller fyrsken, anges bäring från sjön i riktning mot fyren.

Sjökortsbilder i Ufs-notiser är avsedda för att förtydliga och förenkla rättelsearbetet. De är inte avsedda att klippas ut och införas i sjökort. I allmänhet beskrivs och visas rättelsen i det sjökort som har störst skala.

Uppgiftslämnaren är ansvarig för sakinnehållet i Ufs-notiser.
Mer information om Ufs återfinns i publikationen **Ufs A**.

Sjöfynd *(Lag 1918:163)*
All hantering gällande Sjöfynd hänvisas till Polismyndigheten.
Sjöfynd publiceras på Sjöfartsverkets webbplats:
www.sjofartsverket.se/ufs

Rapportera faror och fel

Vid iakttagelse av fel på utmärkning, släckta fyrar, drivande föremål eller annat som kan utgöra fara för sjöfarten ska Sweden Traffic snarast kontaktas:
Tel: 0771-63 06 85
VHF anrop: Sweden Traffic på lämplig trafikkanal.
E-post: swedentraffic@sjofartsverket.se

Berörda sjökort och notisnummer

Berörda sjökort	Notisnr
4	20487 (T)
5	20487 (T)
10	20498 (T)
42	20487 (T)
61	20498 (T)
62	20498 (T)
62	20509 (T)
71	20509 (T)
111	20481 (T)
111	20486
113	20486
429	20487 (T)
512	20487 (T)
616	20424 (T)
616	20498 (T)
731	20509 (T)
931	20505 (T)
933	20394
1352	20483 (T)
1352	20502
6162	20498 (T)
6163	20424 (T)
6163	20498 (T)
9312	20483 (T)
9312	20497
9313	20505 (T)
9331	20394

TILLKÄNNAGIVANDEN

Inga Tillkännagivanden i detta häfte.

UNDERRÄTTELSER

Områden utan notiser i detta häfte

Bottenviken
Bottenhavet
Ålands hav och Skärgårdshavet
Finska viken
Rigabukten
Sydöstra Östersjön
Södra Östersjön
Sydvästra Östersjön
Öresund
Store- och Lillebaelt
Övriga inlandsfarvatten
Ej områdesbundet

Norra Kvarken

* 20487 (T) Sjökort: 4, 42, 429, 5, 512

Sverige. Norra Kvarken. TSS i Norra Kvarken. Bojar indragna för vintern 2027.

Tid: Till våren 2027

Följande bojar/prickar i trafikseparingen "TSS in Norra Kvarken" har dragits in för vintern och ersatts med virtuell AIS-utmärkning.

Ostkardinallysboj, Odelgrund	a)	63-25,53N	020-33,93E
Babordsprick	b)	63-28,13N	020-37,93E
Styrbordsprick	c)	63-31,18N	020-43,77E
Babordsprick	d)	63-32,24N	020-41,09E
Styrbordsprick	e)	63-32,29N	020-46,25E
Babordsprick	f)	63-32,71N	020-45,38E
Nordkardinallysboj, Östra Kvarken	g)	63-32,89N	020-51,03E
Babordsprick	h)	63-33,50N	020-52,35E
Babordsprick	i)	63-35,40N	021-03,33E

Bsp Bottenhavet N 2024/s33, s34, s35

Sjöfartsverket. Publ. 11 nov. 2026

Norra Östersjön

* 20424 (T) Sjökort: 616, 6163

Sverige. Norra Östersjön. O om Utö. Huvudskär. Stabbfjärden. Skarpskjutning. 7 - 18 december.

Tid: 7 - 18 december 2026

Skjutövning med skarp ammunition pågår i område enligt tabell nedan.

Övningsområde a) - d)	a)	58-59,5N	018-33,0E
	b)	58-55,0N	018-33,0E
	c)	58-55,0N	018-25,0E
	d)	58-59,5N	018-25,0E

Datum	Tid
7 - 10 december	0900 - 2100
11 december	0900 - 1500
14 - 17 december	0900 - 2100
18 december	0900 - 1500

Bsp Stockholm M 2026/s50, Bsp Stockholm S 2026/s16, s17, s36, s37

Försvarsmakten. Publ. 10 nov. 2026

* 20498 (T) Sjökort: 10, 61, 616, 6162, 6163, 62

Sverige. Norra Östersjön. O om Utö. Skjutvarning. 23 - 30 november 2026.

Under angivna tider pågår skarpskjutning på Utö skjutfält varvid riskområdet O om Utö är avlyst ut till det avstånd som anges i tabellen.

Under dygnets mörka timmar kan skjutning med lys- och signalammunition förekomma.

Skjutning genomförs med laser. Sjöfarande ska EJ använda kikare/optiska instrument mot fältet.

Upplysningar under pågående skjutning lämnas på VHF kanal 16, anrop Utö skjutfält, eller tel. 08 501 570 45. Information om kommande skjutningar, tel: 010 823 81 08, Utö skjutfält exp.

Datum	Tid	Riskavstånd från stranden
23 november	0900 - 1630	3,8 M
24 november	0900 - 1800	3,8 M
25 - 26 november	0900 - 2200	3,8 M
27 november	0900 - 1800	2,4 M
28 - 30 november	0900 - 2200	2,4 M

Position: Cirka	58-54N	018-20E

Visas ej i ENC.

Bsp Mälaren - Hjälmaren 2024/s07, Bsp Ostkusten 2025/s05, Bsp Stockholm S 2026/s04, s05, s13, s17, s18, s19, s35, s37

Försvarsmakten. Publ. 09 nov. 2026

Mälaren och Södertälje kanal

* 20481 (T) Sjökort: 111

Sverige. Mälaren och Södertälje kanal. Adelsön. Hallsta. Lilla Hallstaskär. Sjökabelförläggning.

Tid: 12 november 2026

En förläggning av sjökabel utförs av arbetsfartyget 'Palla/SBRD' med tillhörande pråm. Passning sker på VHF kanaler 16/68. Tel 0705958916 (befälhavare/arbetsledare)

Förläggning av sjökabel a) - b)			
Lilla Hallstaskär	a)	59-21,07N	017-28,03E
Hallsta	b)	59-21,25N	017-29,02E

Bsp Mälaren - Hjälmaren 2024/s28

BT Sjötransport. Publ. 09 nov. 2026

* 20486 Sjökort: 111, 113

Sverige. Mälaren och Södertälje kanal. Mälaren. S om Enköping. Fyr Oknö Hälludde. Fasadbelysning.

Inför	fasadbelysning	59-31,38N	017-06,98E

Bsp Mälaren - Hjälmaren 2024/s23

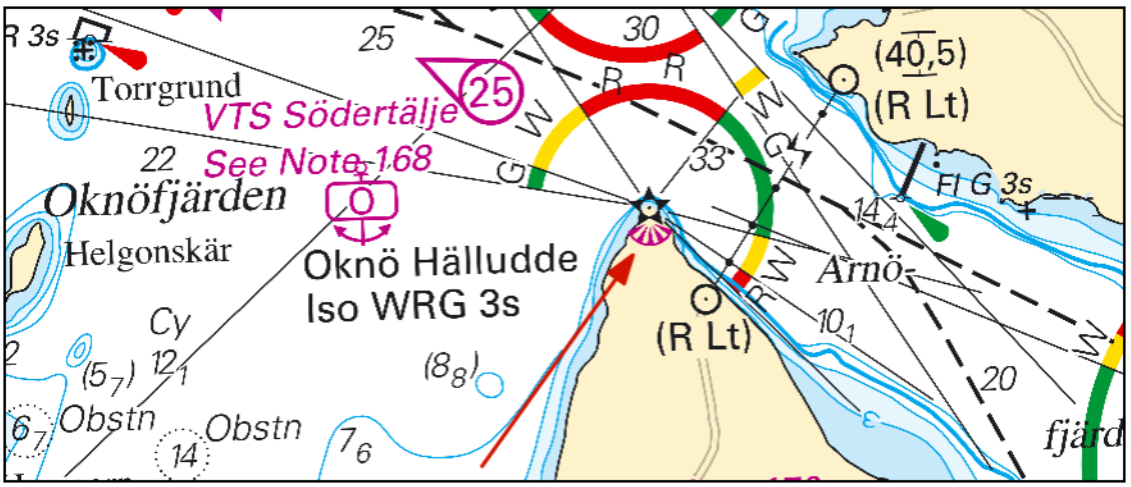

Fasadbeslysning på fyr Oknö Hälludde

Sjöfartsverket. Publ. 11 nov. 2026

Mellersta Östersjön

* 20509 (T) Sjökort: 62, 71, 731

Sverige. Mellersta Östersjön. Gotland. SV om Visby. Tofta. Skjutvarningar. 23 - 25 november 2026.

Under angivna tider pågår skjutning på skjutfältet vid Tofta.

Riskområde är inom den skjutområdesgräns (R28) som visas i sjökortet. Området övervakas visuellt och eldförbud råder när fartyg passerar skjutområdet.

Spårljusammunition med röd färg kan användas alla skjutdagar.

Upplysningar under pågående skjutning: tel. 010 825 97 19.

Tofta skjutfält	57-35N	018-00E

Datum	Tid	Riskavstånd
23 november	09.00 - 24.00	8,1 M
24 november	00.00 - 20.00	8,1 M
25 november	09.00 - 15.30	1,7 M

Visas ej i ENC.

Bsp Kalmarsund 2023/s07, Bsp Ostkusten 2025/s07

Försvarsmakten. Publ. 11 nov. 2026

Kattegatt

* 20483 (T) Sjökort: 1352, 9312

Sverige. Kattegatt. Göteborg. Göta älv. Packhuskajen. Hisingsbron. Muddring. Sjömätning.

Tid: 23 november 2026 - 15 februari 2027, kl. 00-24.

Muddrings- och sjömätningsarbeten pågår i farleden mellan Packhuskajen och Hisingsbron.

Mudderverk, prammar, arbetsbåtar och sjömätningsfartyg kommer att uppehålla sig inom och i direkt anslutning till farleden.

Farleden är öppen för trafik. Sjötrafiken uppmanas att passera arbetsområdet med försiktighet och följa anvisningar från VTS Göteborg.

Kontakt: arbetsledare, tfn 0730-68 13 45. VTS Göteborg, VHF kanal 13.

Arbetsområde, ungefärlig sydvästlig punkt	a)	57-42,5N	011-57,4E	Packhuskajen
Arbetsområde, ungefärlig nordostlig punkt	b)	57-42,87N	011-58,02E	Hisingsbron

Bsp Västkusten S 2025/s59, Trollhätte kanal - Dalslands kanal 2020/s06

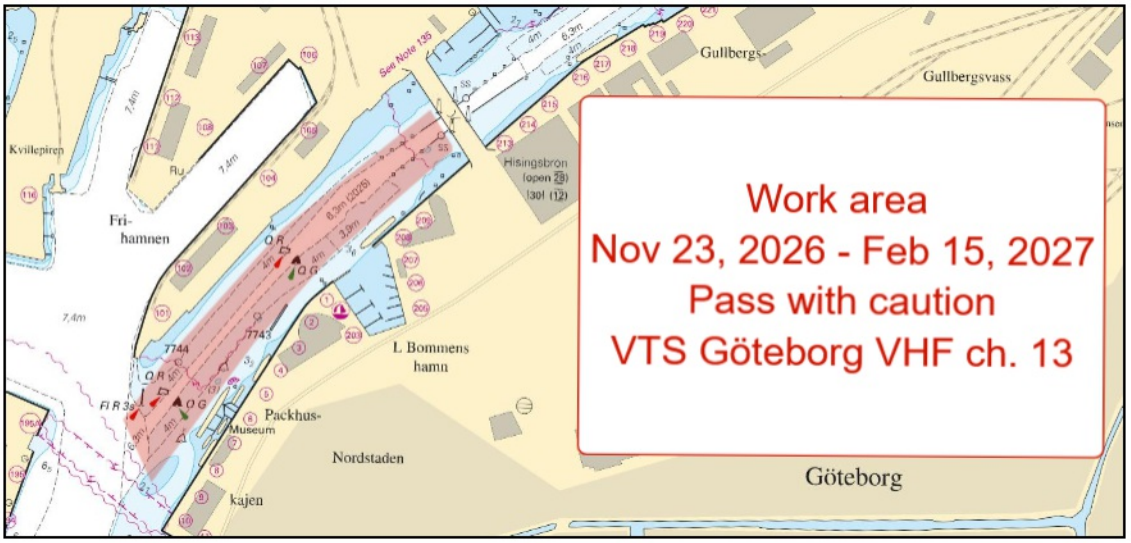

Arbetsområde i Göta älv, Göteborg

Sjöfartsverket. Publ. 11 nov. 2026

* 20497 Sjökort: 9312

Sverige. Kattegatt. Göteborg. Skeppsbrokajen. Arbeten.

Arbeten pågår i området enligt tabell nedan.

Sjöfarande uppmanas att passera området med försiktighet när arbeten pågår, samt vara uppmärksam på uppstickande pålar som etableras längs med kajen.

Inför	arbetsområde "Works in progress (2026)" a) - e)	a)	57-42,244N	011-57,075E
		b)	57-42,189N	011-56,923E
		c)	57-42,170N	011-56,956E
		d)	57-42,195N	011-57,037E
		e)	57-42,222N	011-57,098E

Bsp Västkusten S 2025/s59

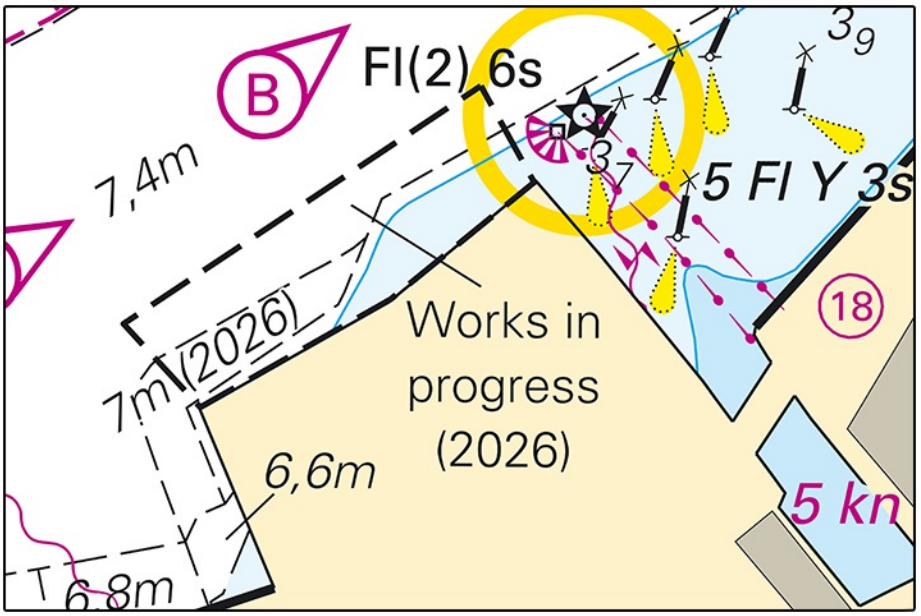

Arbetsområde i Göteborg

Peab. Publ. 11 nov. 2026

* 20505 (T) Sjökort: 931, 9313

Sverige. Kattegatt. Göteborg. SE om Vinga. V om Styrsö. Skjutvarning. Skarpskjutning. 1 - 3 december 2026.

Under angivna tider pågår övning med skarp ammunition i Göteborgs skärgårdsskjutfält.

Riskområdet är angivet i tabellen samt illustreras av sjökortsbilden nedan.

Varningsflaggor hissas på Stora Stårholmen, Känsö, Styrsö samt Stora Rävholmen.

Varningsljus VQ Y aktiveras på Måvholmen, Lilla Rävholmen, Känsö torn och Galterö.

Kontakt: Säkerhetschef 0721 559 330, Övningsledare 0707 866 571, Skjutledartornet Känsö 010 822 32 62 (bemannas under skjutperiod 30min före utsatt tid).

Riskområde a) - l)	a)	57-37,129N	011-44,261E
	b)	57-35,652N	011-45,471E
	c)	57-35,043N	011-44,607E
	d)	57-33,864N	011-44,619E
	e)	57-32,024N	011-42,692E
	f)	57-32,037N	011-40,678E
	g)	57-33,931N	011-36,885E
	h)	57-37,003N	011-36,218E
	i)	57-37,698N	011-36,934E
	j)	57-38,248N	011-39,269E
	k)	57-38,221N	011-43,087E
	l)	57-37,917N	011-45,002E

Datum	**Tid**
1 december	0900 - 1630
2 - 3 december	0800 - 1630

Bsp Västkusten S 2025/s18, s19, s44, s45, s46, s48, s49, s50

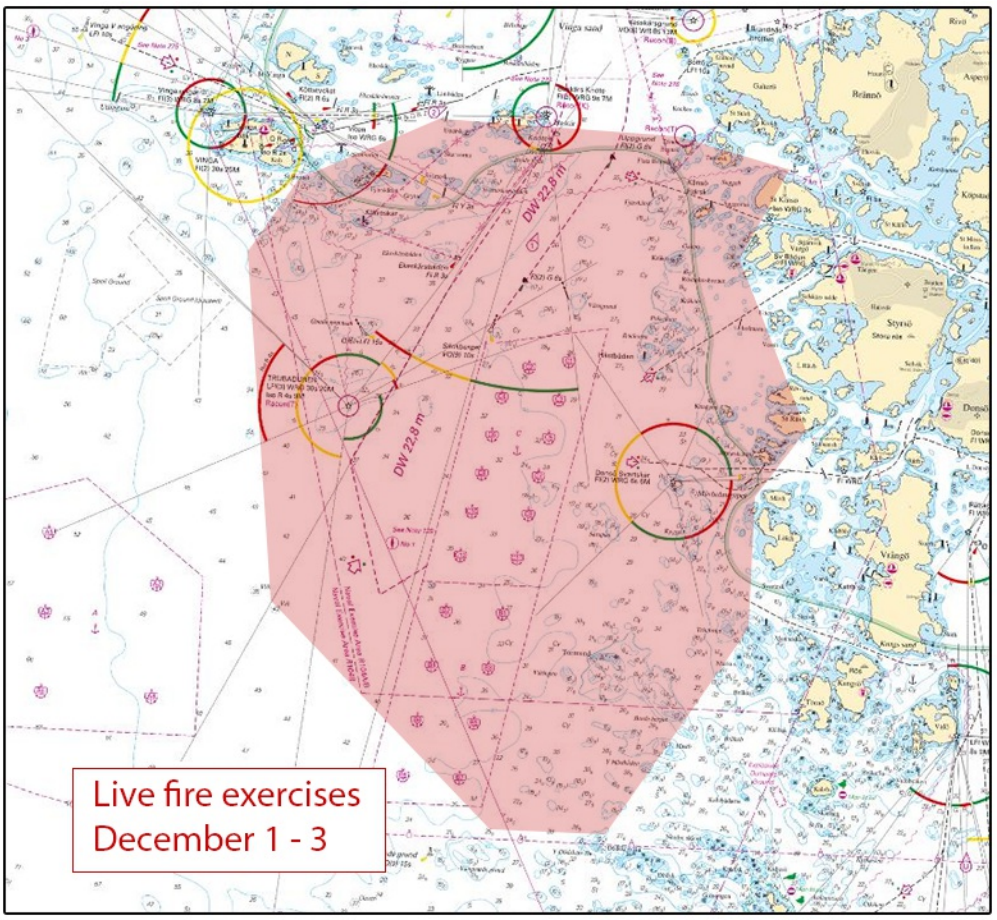

Riskområde i Göteborgs skärgård

Försvarsmakten. Publ. 11 nov. 2026

Skagerrak

* 20394 Sjökort: 933, 9331

Sverige. Skagerrak. SO om Lysekil. Fiskebäckskil. Kristineberg. Långgap. Utmärkning.

Stryk	oren botten		a)	58-15,331N	011-27,035E
Inför	speciallysboj Fl Y 5s	i position a)			

BSP Västkusten N 2025/s19, s32

Transportstyrelsen. Publ. 11 nov. 2026

Vänern och Trollhätte kanal

* 20502 Sjökort: 1352

Sverige. Vänern och Trollhätte kanal. S om Kungälv. Göta älv. Bohus. Arbeten avslutat.

Notiser som utgår: 2026:1122/20163(T)

Arbeten avslutade i Göta älv vid Bohus.

Arbeten	57-50,98N	012-00,56E

Trollhätte kanal - Dalslands kanal 2020/s09

ISC Bohus. Publ. 10 nov. 2026