

Ufs

Nr 1120

2026-05-27

Underrättelser för sjöfarande



Ufs-redaktionen
Sjöfartsverket
601 78 Norrköping
Tel: 0771 630 605
E-post: ufs@sjofartsverket.se

Ansvarig utgivare:
Affärsområdeschef Patrik Wiberg

www.sjofartsverket.se



SJÖFARTSVERKET

TILLKÄNNAGIVANDEN

Inga Tillkännagivanden i detta häfte.

UNDERRÄTTELSE

Områden utan notiser i detta häfte

Bottenviken
Bottenhavet
Ålands hav och Skärgårdshavet
Finska viken
Rigabukten
Sydöstra Östersjön
Södra Östersjön
Sydvästra Östersjön
Store- och Lillebaelt
Skagerrak
Vänern och Trollhätte kanal
Övriga inlandsfarvatten
Ej områdesbundet

Norra Kvarken

* 19997

Sjökort: 4, 42, 429, 5, 512

Sverige. Norra Kvarken. TSS i Norra Kvarken. Utmärkning återutsatt.

Notiser som utgår: [2025:1095/19754\(T\)](#)

Följande bojar/prickar i trafiksepareringen "TSS in Norra Kvarken" har åter satts ut efter vintern. Virtuellt utmärkning är indragen.

Ostkardinallysboj, Odelgrund	a)	63-25,53N	020-33,93E	Under en tid tillfälligt ersatt av lysprick med samma karaktär/lysvidd - bojar åter medio-Juni
Nordkardinallysboj, Östra Kvarken	b)	63-32,89N	020-51,03E	Under en tid tillfälligt ersatt av lysprick med samma karaktär/lysvidd - bojar åter medio-Juni
Babordsprick	c)	63-28,129N	020-37,926E	
Babordsprick	d)	63-32,240N	020-41,088E	
Styrbordsprick	e)	63-31,182N	020-43,770E	
Babordsprick	f)	63-32,708N	020-45,376E	
Styrbordsprick	g)	63-32,288N	020-46,247E	
Babordsprick	h)	63-33,499N	020-52,351E	
Babordsprick	i)	63-35,403N	021-03,326E	

Bsp Bottenhavet N 2024/s33, s34, s35

Sjöfartsverket. Publ. 26 maj 2026

Norra Östersjön

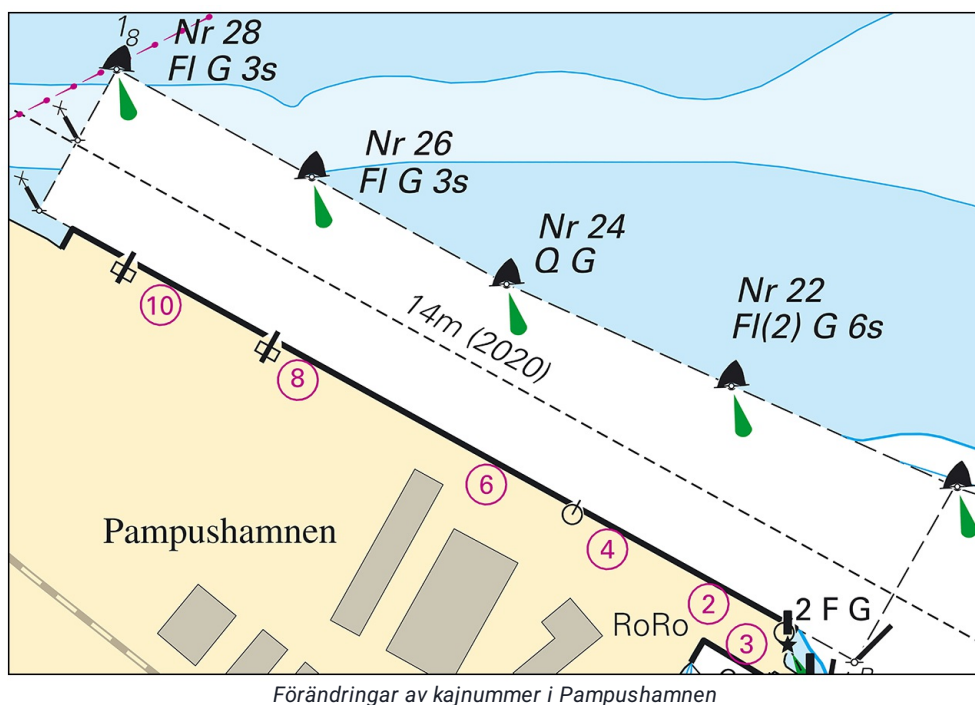
* 20042

Sjökort: 6212

Sverige. Norra Östersjön. Norrköping. Motala ström. Pampushamnen. Gästgivarehagen. Södra kajen. Kajnummer.

Flytta	kajnummer 10 från a)	till b)	a)	58-37,417N	016-14,456E	Se sjökortsbild.
			b)	58-37,469N	016-14,327E	
Flytta	kajnummer 8 från c)	till d)	c)	58-37,391N	016-14,545E	
			d)	58-37,424N	016-14,468E	
Stryk	kajnummer 42		e)	58-36,441N	016-12,645E	
Stryk	kajnummer 36		f)	58-36,288N	016-12,683E	
Inför	kajnummer 40		g)	58-36,380N	016-12,682E	
Stryk	kajnummer 19		h)	58-35,669N	016-12,197E	
Stryk	kajnummer 25		i)	58-35,711N	016-12,398E	
Stryk	kajnummer 35		j)	58-35,742N	016-12,572E	
Stryk	kajnummer 41		k)	58-35,770N	016-12,726E	
Stryk	hamnkontor		l)	58-35,624N	016-12,026E	

Bsp Ostkusten 2025/s58, s59



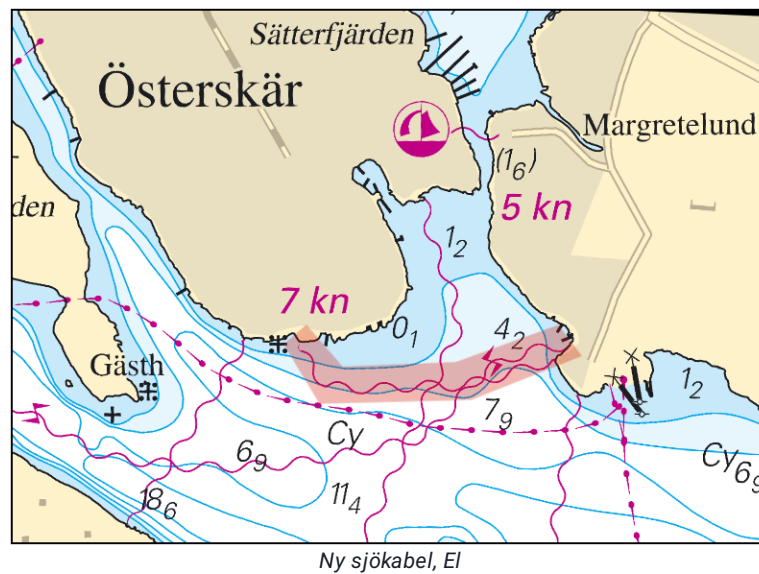
* 20052

Sjökort: 612

Sverige. Norra Östersjön. Stockholms skärgård. Åkersberga. Margretelund.
Österskär. Sjö kabel, El.

Inför	sjökabel, El mellan a) - d)	a)	59-27,327N	018-18,713E
		b)	59-27,244N	018-18,801E
		c)	59-27,240N	018-19,191E
		d)	59-27,290N	018-19,620E

Bsp Stockholm N 2024/s38, Bsp Stockholm N 2026/s38



Mälaren och Södertälje kanal

* 20141 (T)

Sjökort: 6181

Sverige. Mälaren och Södertälje kanal. Södertälje. Södertälje kanal. Södertälje sluss. Avlyst.

Tid: 9 juni kl 0700 - 1600, 2026.

Under ovan angiven tid är farleden genom Södertälje sluss avlyst för all sjötrafik.

Området är avlyst på grund av arbeten i slussen.

Södertälje sluss	59-11,58N	017-37,93E
------------------	-----------	------------

Bsp Mälaren - Hjälmaran 2024/s30, s31

Sjöfartsverket. Publ. 27 maj 2026

Mellersta Östersjön

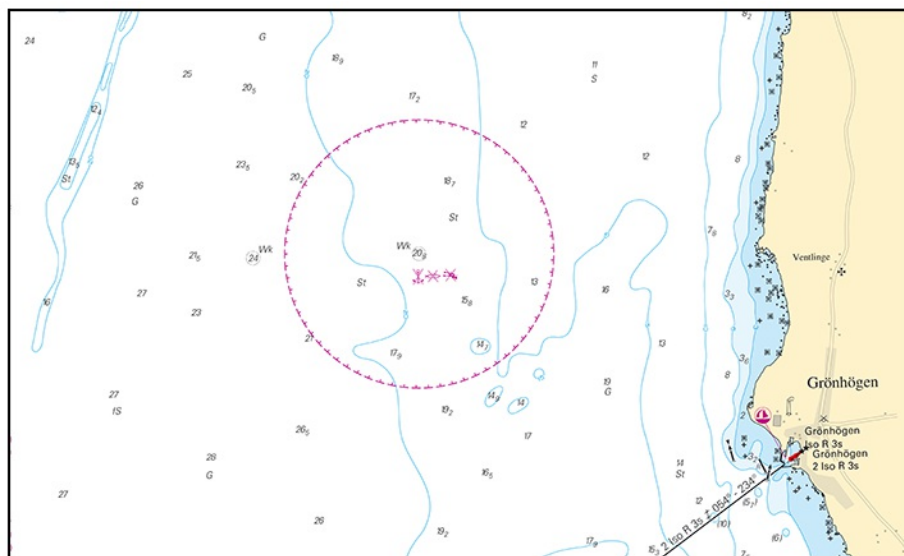
* 20059

Sjökort: 713

Sverige. Mellersta Östersjön. Kalmarsund. SV om Degerhamn. Vrak. Förbudsområde.

Inför	restriktionsområde mot ankring, fiske och dykning	i en radie 0,8 M från	56-17,20N	016-19,92E
-------	---	-----------------------	-----------	------------

Bsp Hanöbukten 2022/s12, Bsp Hanöbukten 2026/s12



Förbudsområde vid vrak

Länsstyrelsen Kalmar län. Publ. 22 maj 2026

* 20087

Sjökort: 623, 6231

Sverige. Mellersta Östersjön. O om Västervik. O om Äskeskär. Blindbåden. Fyr Finnkartan. Sektorer.

Fyren Finnkartan har fått förändrade sektorer. Se tabell nedan.

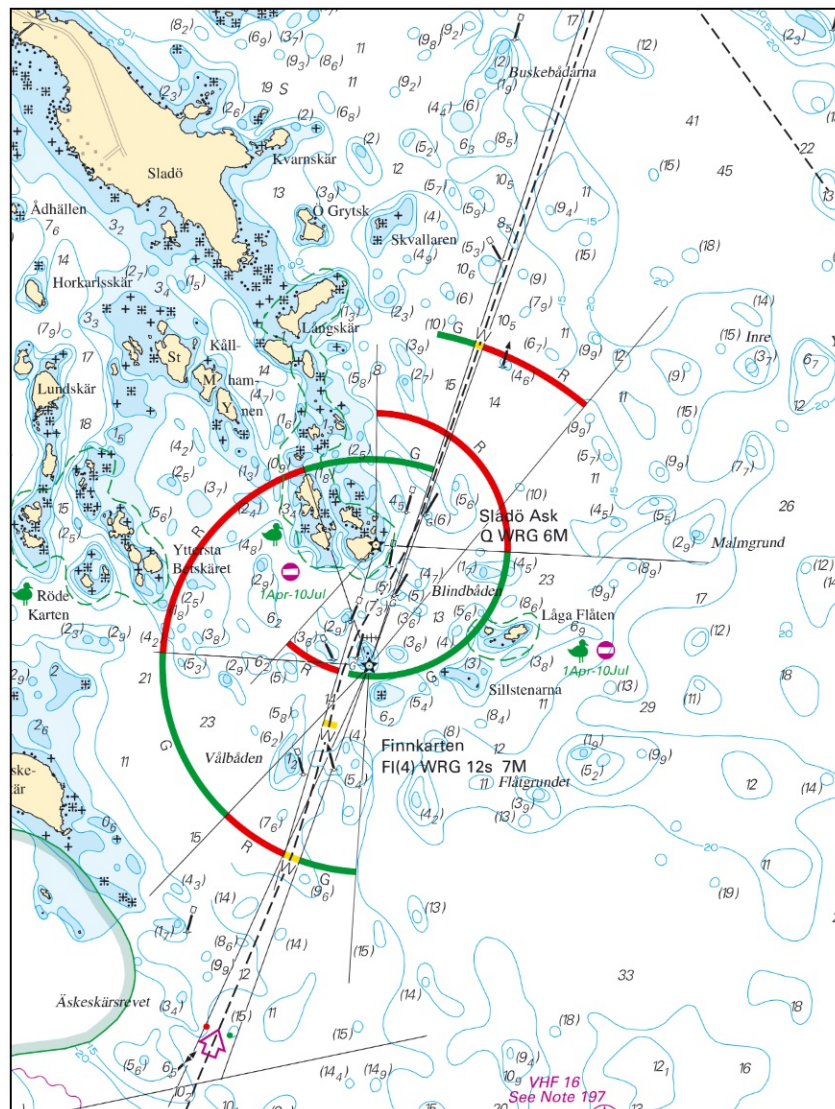
Finnkartan FI(4) WRG 12s 7M	57-46,644N	016-48,180E
-----------------------------	------------	-------------

Bäring (sett från sjön) Färg

004,0 - 020,0	G	Se sjökortsbild.
020,0 - 024,8	W	
024,8 - 044,0	R	
044,0 - 094,0	G	
094,0 - 162,0	R	
162,0 - 198,5	G	
198,5 - 200,0	W	
200,0 - 220,0	R	
220,0 - 004,0	Dk	

Adm. LoL vol. C 7072

Bsp Kalmarsund 2023/s30, s32, Bsp Ostkusten 2025/s51, s53, s54, s56



Fyr 'Finnkarten'

*** 20130 (T)****Sjökort: 62, 71, 731****Sverige. Mellersta Östersjön. Gotland. SV om Visby. Tofta. Skjutvarningar. 26 - 31 maj 2026.**

Under angivna tider pågår skjutning på skjutfältet vid Tofta.

Riskområde är inom den skjutområdesgräns (R28) som visas i sjökortet. Området övervakas visuellt och eldförbud råder när fartyg passerar skjutområdet.

Spårljusammunition med röd färg används alla skjutdagar.

Upplysningar under pågående skjutning: tel. 010 825 97 19.

Tofta skjutfält	57-35N	018-00E
-----------------	--------	---------

Datum	Tid	Riskavstånd
26 - 27 maj	0900 - 2100	2,4 M
28 - 29 maj	1200 - 2300	2,4 M
30 maj	1200 - 2400	2,4 M
31 maj	0000 - 0100 och 0900 - 1400	2,4 M

Visas ej i ENC.

Bsp Kalmarsund 2023/s07, Bsp Ostkusten 2025/s07

Försvarmakten. Publ. 25 maj 2026

Öresund

*** 20121 (T)****Sjökort: 922****Sverige. Öresund. NV om Helsingborg. Grollegrund. Domsten. Fyr släckt.**

Tid: Tills vidare.

Fyren i tabellen nedan är släckt.

Domstens fyr FI(3) WRG 8s 6M	56-06,979N	012-36,197E
------------------------------	------------	-------------

Adm. LoL vol. C 2277-6

BSP Sydkusten 2025/s11, s31

Domstens Båtklubb. Publ. 22 maj 2026

Kattegatt

* 20020

Sjökort: 924

Sverige. Kattegatt. SV om Varberg. Ankringsplats V. Oren botten.

Inför	oren botten	57-03,569N	012-09,841E
-------	-------------	------------	-------------

Bsp Västkusten S 2025/s24, s25

Sjöfartsverket. Publ. 22 maj 2026

* 20128 (T)

Sjökort: 923, 924

Sverige. Kattegatt. V om Halmstad. Ringenäs. Skjutvarning. 1 - 2 juni 2026.

Position cirka	56-40,8N	012-38,6E	Restriktionsområde R41A (Ringenäs)
----------------	----------	-----------	------------------------------------

Under angiven tid pågår skarpskjutning på Ringenäs skjutfält. Riskområdet sträcker sig ut till nedan angivet avstånd från stranden. Begränsning i sidled framgår av det i sjökortet markerade riskområdet (R41A). Två skjutvarningsfyror, VQ Y är tända när skjutning pågår.

Ytterligare upplysningar: tel. 035 26 63 955 eller 035 53 677.

Datum Tid Riskavstånd

1 - 2 juni	0900 - 1600	2,4 M
------------	-------------	-------

Visas ej i ENC.

Bsp Västkusten S 2025/s28, s29, s30

Försvarsmakten. Publ. 25 maj 2026