

Underrättelser för sjöfarande Sjöfartsverket



Underrättelser för sjöfarande Områdesindelning



Ufs-redaktionen
Sjöfartsverket
601 78 Norrköping

Tel: 0771 630 605
E-post: ufs@sjofartsverket.se

Ansvarig utgivare:
Affärsområdeschef Patrik Wiberg

TILLKÄNNAGIVANDEN

Inga Tillkännagivanden i detta häfte.

UNDERRÄTTELSE

Områden utan notiser i detta häfte

| |
|-------------------------------|
| Ålands hav och Skärgårdshavet |
| Finska viken |
| Rigabukten |
| Mälaren och Södertälje kanal |
| Mellersta Östersjön |
| Sydöstra Östersjön |
| Södra Östersjön |
| Sydvästra Östersjön |
| Öresund |
| Store- och Lillebaelt |
| Övriga inlandsfarvatten |
| Ej områdesbundet |

Bottenviken

*** 18212 (T)**

Sjökort: 41, 4101, 414

Sverige. Bottenviken. SO om Luleå. Junkön. Skjutvarning 3 - 6 februari 2024.

Under angivna tider pågår skjutning på skjutfältet vid Junkön.

Riskområde är inom den skjutområdesgräns som visas i sjökortet. Området övervakas visuellt och eldförbud råder när fartyg passerar i farleden över Sandgrönnfjärden.

Upplysningar under pågående skjutning: 070-547 35 15 eller 070-316 20 72.

| | | |
|---------------------|--------|---------|
| Junköns skjutområde | 65-25N | 022-20E |
|---------------------|--------|---------|

Datum Tid

| | |
|----------------|-------------|
| 3 - 4 februari | 0700 - 1700 |
| 5 - 6 februari | 0000 - 2200 |

Visas ej i ENC.

Bsp Bottenviken 2018/s24, s27, s62, s63, Bsp Bottenviken 2023/s24, s27, s62, s63

Försvarmakten. Publ. 24 jan 2024

Norra Kvarken

*** 18243**

Sjökort: 512, 5121

Sverige. Norra Kvarken. S om Umeå. O om Lillbådan. Klinten. Lysboj åter i drift.

Notiser som utgår: [2023:994/18196\(T\)](#)

| | | |
|---------------------|------------|-------------|
| Styrbordslysboj Q G | 63-38,927N | 020-21,240E |
|---------------------|------------|-------------|

Visas ej i ENC.

Bsp Bottenhavet N 2019/s37, s46, s47

Sjöfartsverket. Publ. 24 jan 2024

Bottenhavet

*** 18232**

Sjökort: 52, 523

Sverige. Bottenhavet. Härnösand. Fyr Härnö Södra. Indragning avbruten.

Notiser som utgår: [2022:918/16807\(P\)](#)

Permanent släckning och rivning av Fyren Härnö Södra kommer att skjutas på framtiden.

| | | |
|-------------|------------|-------------|
| Härnö Södra | 62-36,546N | 018-03,783E |
|-------------|------------|-------------|

Adm LoL. C6011

Bsp Bottenhavet N 2019/s05, s11, s12, s13

Sjöfartsverket. Publ. 24 jan 2024

Norra Östersjön

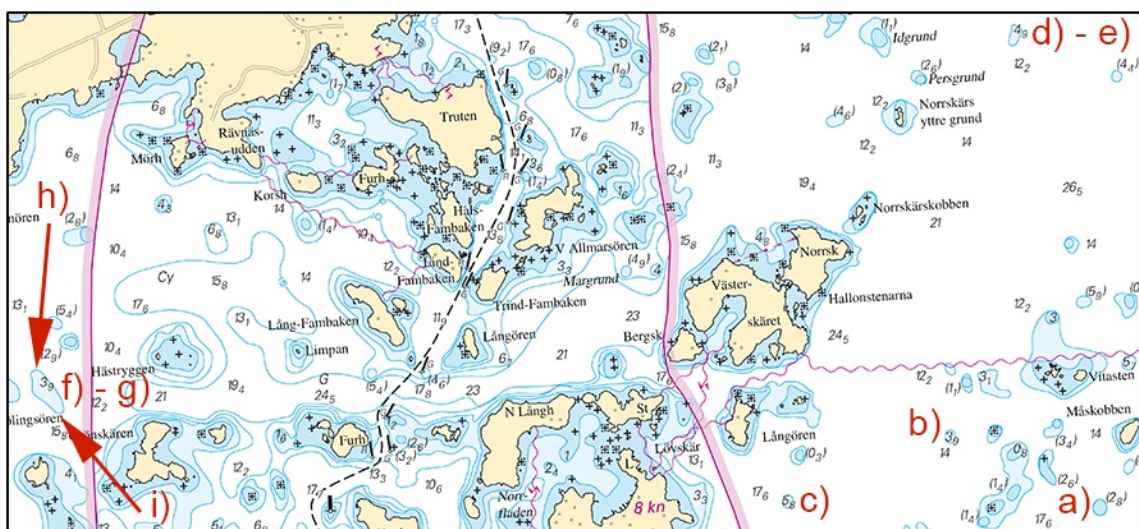
* 18108

Sjökort: 612

Sverige. Norra Östersjön. Stockholms skärgård. O och V om Husarö. Svartlögfjärden. Gälnan. Djup.

| | | | | | |
|--------------|-------------------------------------------------------------------------|----------------------------------------------------------------------------------|----|------------|-------------|
| Inför | viddjup 2,8 | samt 3 m djupkurva som omsluter positionen a) enligt sjökortsbild | a) | 59-30,539N | 018-55,196E |
| Inför | djup 3,9 | samt 6 m djupkurva som omsluter positionen b) enligt sjökortsbild | b) | 59-30,865N | 018-54,031E |
| Inför | djup 5,8 | samt 6 m djupkurva som omsluter positionen c) enligt sjökortsbild | c) | 59-30,642N | 018-52,684E |
| Stryk | djup 7,7 | | d) | 59-32,52N | 018-54,81E |
| Inför | djup 4,9 | samt 6 m djupkurva som omsluter positionen e) enligt sjökortsbild | e) | 59-32,521N | 018-54,778E |
| Stryk | djup 6,8 | | f) | 59-31,29N | 018-46,67E |
| Ändra | viddjup 4 till djup 3,9 | samt ändra 6 m djupkurva så att positionerna h) och i) omsluts enl. sjökortsbild | g) | 59-31,27N | 018-46,88E |
| Ändra | 6 m djupkurva så att positionerna f) och g) omsluts enligt sjökortsbild | samt stryk djup 6,8 | h) | 59-31,358N | 018-46,663E |
| | | | i) | 59-31,178N | 018-46,863E |

Bsp Stockholm N 2022/s29



Nya djup O och V om Husarö

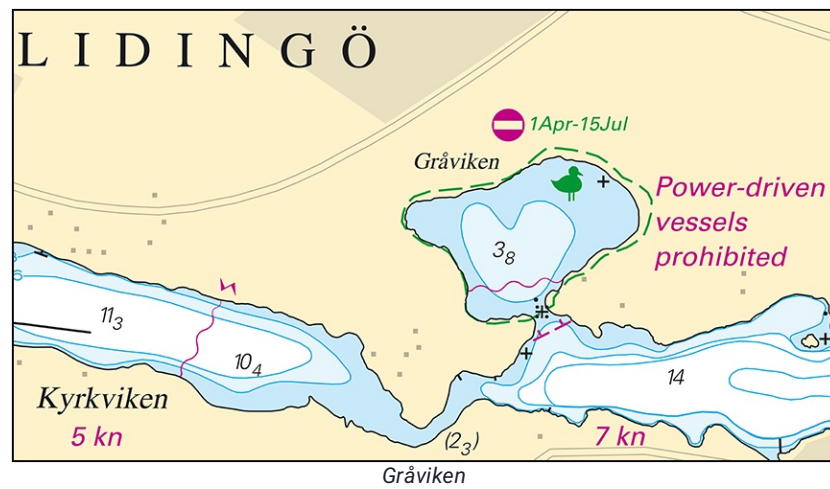
* 18211

Sjökort: 6142

Sverige. Norra Östersjön. Stockholm. Lidingö. Gråviken. Förbud mot motordrivna farkoster.

| | | | | |
|--------------|----------------------------------------------------------------------------|-----------------------------------|------------|-------------|
| Inför | område med tillträdesförbud för motordrivna farkoster med tillhörande text | "Power-driven vessels prohibited" | 59-21,930N | 018-11,630E |
|--------------|----------------------------------------------------------------------------|-----------------------------------|------------|-------------|

BSP Stockholm M 2022/s11, s13



Lidingö stad. Publ. 24 jan 2024

*** 18234 (T)****Sjökort: 10, 61, 616, 6162, 6163, 62****Sverige. Norra Östersjön. O om Utö. Skjutvarning. 29 januari - 2 februari 2024.**Notiser som utgår: [2024:998/18218\(T\)](#)

| | | | |
|--------------|--------|---------|-----------------|
| Position: Ca | 58-54N | 018-20E | Utö skjutområde |
|--------------|--------|---------|-----------------|

Under angivna tider pågår skarpskjutning på Utö skjutfält varvid riskområdet O om Utö är avlyst ut till det avstånd som anges i tabellen.

Under dygnets mörka timmar sker skjutning oftast med lys- och signalammunition.

Skjutning genomförs med laser. Sjöfarande ska EJ använda kikare/optiska instrument mot fältet.

Upplysningar under pågående skjutning lämnas på VHF kanal 16, anrop Utö skjutfält, eller tel. 08-501 570 45.
Information om kommande skjutningar, tel: 010-823 18 23, Muskö Sjöcentral.

| Datum | Tid | Riskavstånd från stranden |
|-------------------------|-------------|---------------------------|
| 29 januari | 0900 - 1900 | 0,6 M |
| 30 januari - 1 februari | 0900 - 2000 | 4,2 M |
| 2 februari | 0900 - 1200 | 3,2 M |

Visas ej i ENC.

Bsp Mälaren - Hjälmarén 2020/s07, Bsp Ostkusten 2021/s05, Bsp Ostkusten 2023/s05, BSP Stockholm S 2022/s04, s05, s13, s17, s18, s19, s34, s35, s37

Försvarmakten. Publ. 24 jan 2024

* 18235 (T)

Sjökort: 621

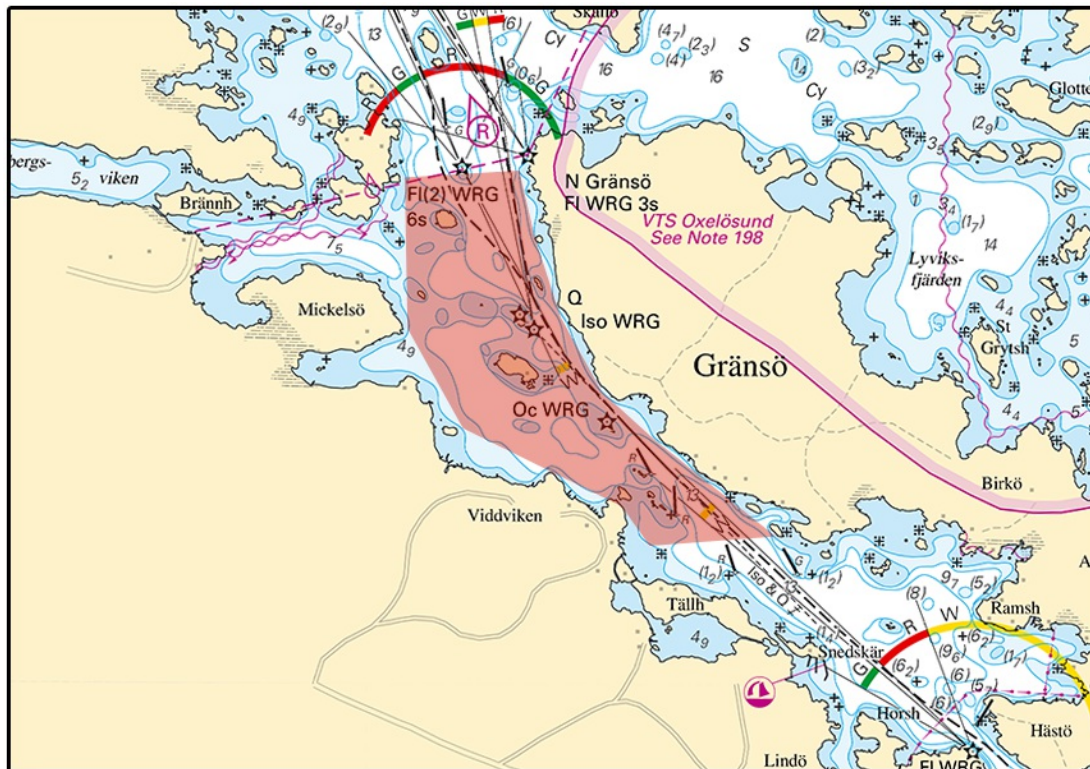
Sverige. Norra Östersjön. NV om Arkösund. Sundet mellan Gränsö och fastlandet. Förbud mot brytande av isränna.

Tid: Till våren 2024

Förbud mot brytande av isränna gäller på sträckan mellan följande latituder i sundet mellan Gränsö och fastlandet, och gäller så länge gångbar is finns, dock som längst till 30 april 2024.

| | | | | | |
|----------------------|-----------------|----|----------|-----------|------------------------|
| Nordlig begränsning: | latituden genom | a) | 58-31,6N | 016-53,1E | fyren Trollholmshällan |
| Sydlig begränsning: | latituden genom | b) | 58-30,4N | 016-54,8E | N om Tällholmen |

Bsp Ostkusten 2021/s35, s37, s63, Bsp Ostkusten 2023/s35, s37, s63



Förbud mot att bryta isränna, Gränsösund

Sjöfartsverket. Publ. 24 jan 2024

Kattegatt

* 18239 (T)

Sjökort: 92, 923, 924

Sverige. Kattegatt. V om Halmstad. Ringenäs. Skjutvarning. 31 januari - 1 februari 2024.

| | | | |
|---------------|----------|-----------|----------------------------------|
| Position: Ca. | 56-40,8N | 012-38,6E | Restriktionsområde R41A RINGENÄS |
|---------------|----------|-----------|----------------------------------|

Under angiven tid pågår skarpskjutning på Ringenäs skjutfält. Riskområdet sträcker sig ut till nedan angivet avstånd från stranden. Begränsning i sidled framgår av det i sjökortet markerade riskområdet (R41A). Två skjutvarningsfyrrar, VQ Y är tända när skjutning pågår.

Ytterligare upplysningar: tel 035-266 39 55, 035-536 77.

| Datum | Tid | Riskavstånd |
|-------------------------|-------------|-------------|
| 31 januari - 1 februari | 0800 - 1600 | 1,7 M |

Visas ej i ENC.

Bsp Västkusten S 2021/s28, s29, s30, Bsp Västkusten S 2023/s28, s29, s30

Försvarsmakten. Publ. 24 jan 2024

Skagerrak

* 17991

Sjökort: 934, 937

Sverige. Skagerrak. S om Kosteröarna. Utmärkning.

| | | | | | |
|---------------|-------------------|-------------------|----|------------|-------------|
| Stryk | ensfyr F R | | a) | 58-53,238N | 010-59,940E |
| Stryk | ensfyr F R | | b) | 58-53,188N | 010-59,917E |
| Ersätt | fyr FI WRG 2s | med fast sjömärke | c) | 58-51,132N | 011-02,881E |
| Ersätt | fyr FI(4) WRG 12s | med fast sjömärke | d) | 58-50,353N | 011-02,640E |

Bsp Västkusten N 2021/s08, s09, BSP Västkusten N 2023/s08, s09

Transportstyrelsen. Publ. 24 jan 2024

Vänern och Trollhätte kanal

* 18233 (T)

Sjökort: 1353

**Sverige. Vänern och Trollhätte kanal. Trollhättan. Järnvägsbron. Farled avlyst.
23 - 24 februari 2024.**

Farleden under Järnvägsbron i Trollhättan är avlyst för all sjötrafik p.g.a. underhållsarbete under följande tider.

Datum: Tid:

| | |
|-------------|-------------|
| 23 februari | 2200 - 2400 |
| 24 februari | 0000 - 0500 |

| | | |
|--------------|-----------|------------|
| Järnvägsbron | 58-17,50N | 012-17,52E |
|--------------|-----------|------------|

Visas ej i ENC.

Trollhätte kanal - Dalslands kanal 2020/s21

Sjöfartsverket. Publ. 24 jan 2024