

Underrättelser för sjöfarande Sjöfartsverket



Underrättelser för sjöfarande Områdesindelning



Ufs-redaktionen
Sjöfartsverket
601 78 Norrköping

Tel: 0771 630 605
E-post: ufs@sjofartsverket.se

Ansvarig utgivare:
Affärsområdeschef Patrik Wiberg

TILLKÄNNAGIVANDEN

Inga Tillkännagivanden i detta häfte.

UNDERRÄTTELSE

Områden utan notiser i detta häfte

Norra Kvarken
Bottenhavet
Ålands hav och Skärgårdshavet
Finska viken
Rigabukten
Norra Östersjön
Sydöstra Östersjön
Sydvästra Östersjön
Öresund
Store- och Lillebaelt
Kattegatt
Vänern och Trollhätte kanal
Ej områdesbundet

Bottenviken

*** 18821**

Sjökort: 421

**Sverige. Bottenviken. N om Skellefteå. NO om Byske. Tåme Skjutfält.
Tåmsvarven. Fyr.**

Inför	Fyr VQ Y 10.0M (occas)	64-58,155N	021-20,165E
-------	------------------------	------------	-------------

Bsp Bottenviken 2023/s38, s40

*** 18892****Sjökort: 415, 4151****Sverige. Bottenviken. S om Piteå. Bondöfjärden. Eriksgrundet. Norra Eriksgrundet. Utmärkning.**

Ändra	styrbordslysprick Iso G 3s till	styrbordslysprick Q G	a)	65-11,970N	021-37,775E
Ersätt	babordslysprick "Norra Eriksgrundet" Iso R 3s med	babordslysboj "Norra Eriksgrundet" Q R	b)	65-12,020N	021-37,473E

Bsp Bottenviken 2023/s36, s56

Transportstyrelsen. Publ. 27 nov 2024

*** 18914 (T)****Sjökort: 4, 41, 415, 421****Sverige. Bottenviken. O om Byske. Tåme. Skjutvarning. 4 - 8 december 2024.**

Skarpskjutning pågår på Tåme skjutfält vid de tider som anges i tabellen nedan. Vid dessa tider är det i sjökorten markerade riskområdet "R 58" avlyst ut till angivet avstånd från stranden.

Varningsfyr tänds under skjutning.

Ytterligare upplysningar lämnas på VHF kanal 16, anrop Tåme skjutfält, eller tel. 0921 348 405 (säkerhetscentralen).

Datum Tid Riskavstånd från stranden

4 - 8 december	0730 - 1930	9,5 M
----------------	-------------	-------

Position: Cirka	a)	64-55N	021-30E	Tåme riskområde
Varningsfyr (VQ. Y.)	b)	64-58,165N	021-20,165E	

Visas ej i ENC.

Bsp Bottenviken 2023/s37, s38, s39, s40, s41, s42, s44

Försvarmakten. Publ. 27 nov 2024

Mälaren och Södertälje kanal

* 18842 (T)

Sjökort: 111

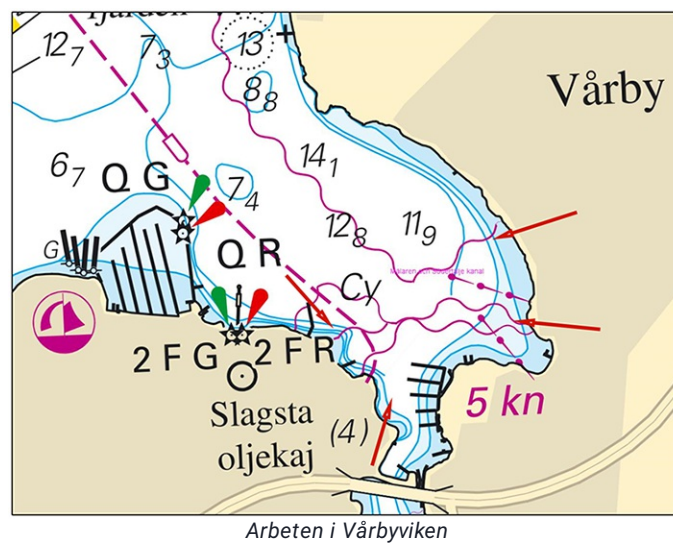
Sverige. Mälaren och Södertälje kanal. Stockholm. Vårbyfjärden. Dykarbeten. Borrningar.

Tid: 2 december - 15 december

Dykarbeten samt borrning kommer att utföras i Vårbyfjärden. Siltgardiner kommer att användas.

ungefärliga positioner	a)	59-15,543N	017-52,098E
	b)	59-15,409N	017-52,274E
	c)	59-15,533N	017-52,692E
	d)	59-15,666N	017-52,634E

Bsp Mälaren - Hjälmaren 2024/s49



Skanova. Publ. 27 nov 2024

Mellersta Östersjön

* 18848

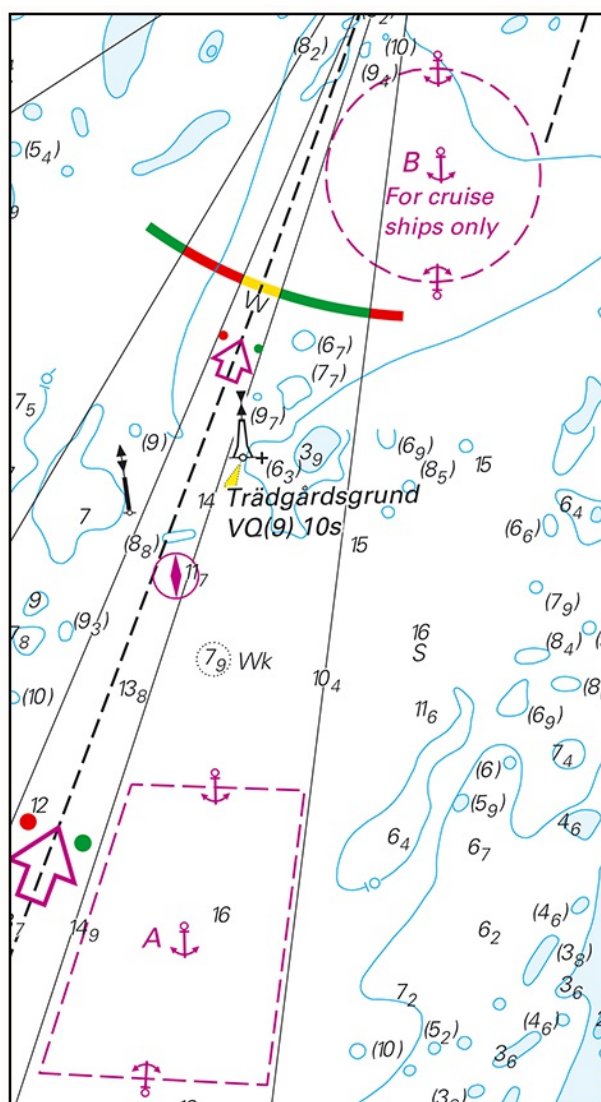
Sjökort: 712, 713

Sverige. Mellersta Östersjön. Södra Kalmarsund. S om Kalmar. Ankringsområden.

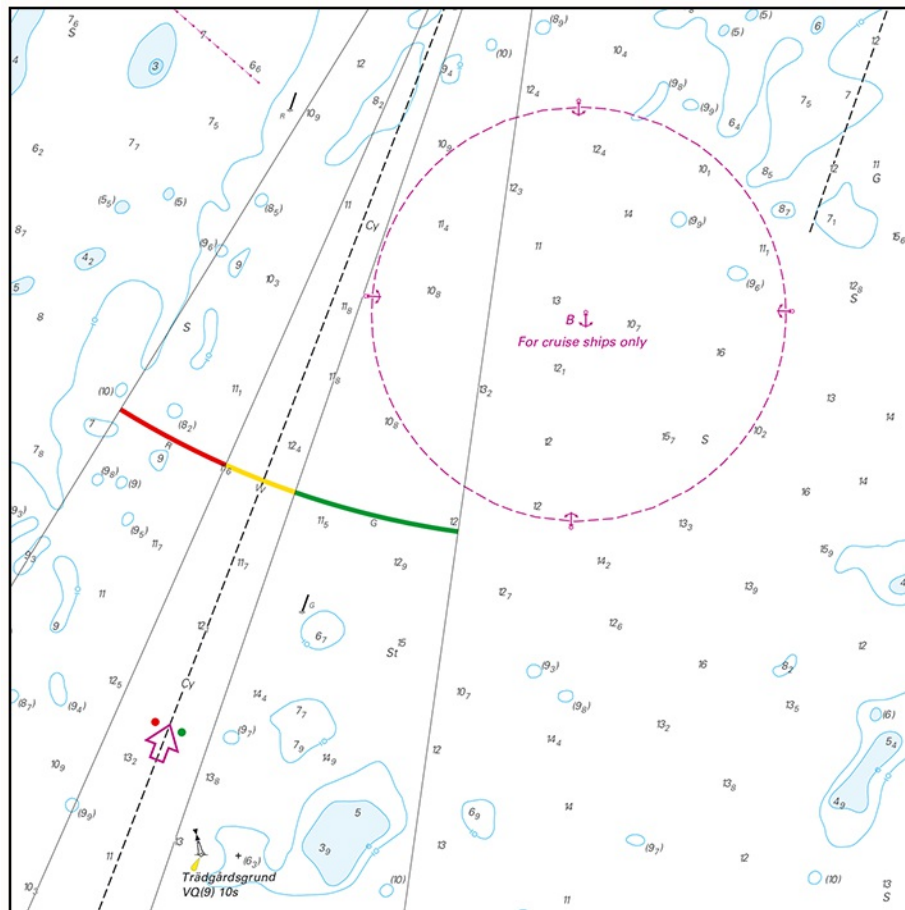
Förändringar i ankringsområden i Södra Kalmarsund gäller från 1 december 2024.

Inför	ankringsområde "A" a) - d)	a)	56-36,83N	016-21,12E	
		b)	56-36,81N	016-21,88E	
		c)	56-36,09N	016-21,69E	
		d)	56-36,13N	016-20,69E	
Inför	cirkulärt ankringsområde "B" med centerposition e)	e)	56-38,30N	016-22,50E	med radie 0,26M
Inför	text "For cruise ships only" i ankringsområde B				
Stryk	ankringsplats	f)	56-38,70N	016-22,47E	

Bsp Kalmarsund 2023/s26, s38



Ankringsområden i Södra Kalmarsund



Ankringsområde "B" i Södra Kalmarsund

Sjöfartsverket. Publ. 27 nov 2024

Södra Östersjön

* 18916 (T)

Sjökort: 741

**Sverige. Södra Östersjön. Hanöbukten. S om Ronneby. Sjömål utplacerat.
Hinder.**

Tid: 4 december 1200 - 5 december 1200

Sjömål utlagt. Ungefärlig storlek 7*7 meter. Sjömålet är belyst, samt utrustat med radarreflektor.

Utlagt hinder	55-56,3N	015-10,7E
---------------	----------	-----------

Försvarmakten. Publ. 22 nov 2024

Skagerrak

* 18813

Sjökort: 934, 937

Sverige. Skagerrak. Koster. Kosterfjorden. Fågelskydd. Ändrade datum.

Ändra	"1 Apr - 31 Jul" till	"1 Mar - 31 Aug"	a)	58-55,131N	011-05,817E
Ändra	"1 Apr - 15 Jul" till	"1 Mar - 15 Jul"	b)	58-52,920N	010-57,672E
Ändra	"1 Apr - 31 Jul" till	"1 Mar - 31 Aug"	c)	58-48,196N	011-08,041E
Ändra	"1 Apr - 15 Aug" till	"1 Mar - 31 Aug"	d)	58-44,892N	011-05,914E
Ändra	"1 Apr - 31 Jul" till	"1 Mar - 31 Aug"	e)	58-44,899N	011-07,643E

BSP Västkusten N 2023/s08, s09, s10, s11, s35

Länsstyrelsen Västra Götaland Publ. 27 nov 2024

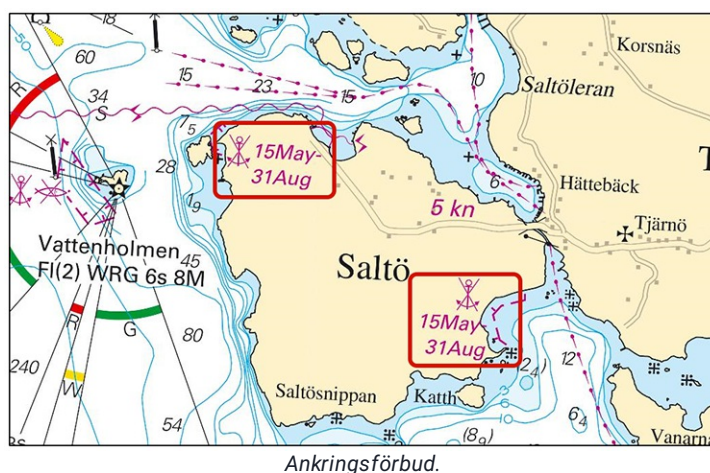
* 18814

Sjökort: 934, 937

Sverige. Skagerrak. Kosterhavet. Kosterfjorden. Saltö. Ankring förbjudet 15 maj - 31 augusti.

Inför	ankring förbjuden 15 maj - 31 augusti vid position a) och b)	a)	58-52,216N	011-08,534E
		b)	58-52,692N	011-06,900E

BSP Västkusten N 2023/s09



Länsstyrelsen Västra Götaland. Publ. 27 nov 2024

*** 18819****Sjökort: 934, 937****Sverige. Skagerrak. Kosterhavet. Kosterfjorden. Fiskeförbud.**

Fiskeförbud tillkommer i områden där ankringsförbud råder i enlighet med tabell nedan.

Inför	fiske förbjudet i position a), b), och c)	a)	58-58,279N	011-05,147E
		b)	58-57,332N	011-04,053E
		c)	58-41,738N	011-02,311E

BSP Västkusten N 2023/s06, s08, s09, s10

Länsstyrelsen Västra Götaland. Publ. 27 nov 2024

*** 18820****Sjökort: 934, 937****Sverige. Skagerrak. Kosterhavet. Förbudsområden, ankring och fiske.**

Områden där ankring och fiske är förbjudet har tillkommit i Kosterhavet. Se tabell nedan.

Inför	område med förbud mot ankring och fiske	mellan position a) - d)	a)	59-00,908N	011-07,031E
			b)	59-00,823N	011-07,379E
			c)	59-00,515N	011-07,072E
			d)	59-00,597N	011-06,704E
Inför	område med förbud mot ankring och fiske	mellan position e) - h)	e)	59-00,154N	011-06,505E
			f)	59-00,079N	011-06,725E
			g)	58-59,730N	011-06,269E
			h)	58-59,828N	011-06,056E
Inför	område med förbud mot ankring och fiske	mellan position i) - l)	i)	58-56,514N	010-54,940E
			j)	58-55,930N	010-54,567E
			k)	58-56,049N	010-53,670E
			l)	58-56,313N	010-53,826E
Inför	område med förbud mot ankring och fiske	mellan position m) - p)	m)	58-52,623N	011-05,221E
			n)	58-52,238N	011-05,686E
			o)	58-52,191N	011-05,343E
			p)	58-52,591N	011-04,996E
Inför	område med förbud mot ankring och fiske	mellan position q) - t)	q)	58-49,890N	011-05,110E
			r)	58-49,857N	011-05,280E
			s)	58-49,115N	011-04,827E
			t)	58-49,223N	011-04,500E

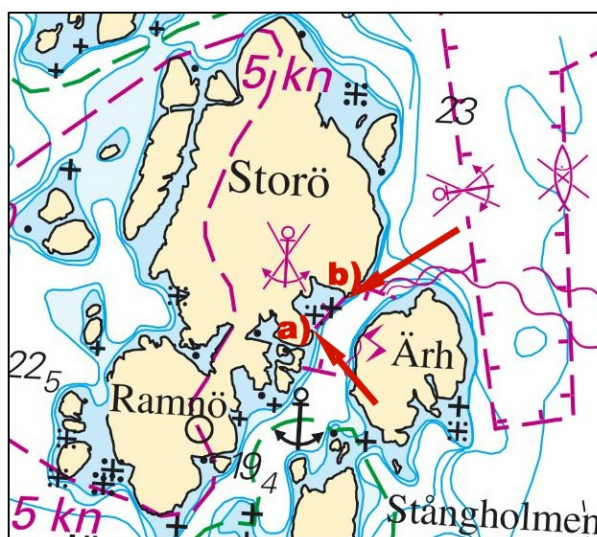
BSP Västkusten N 2023/s06, s08, s09

Länsstyrelsen Västra Götaland. Publ. 27 nov 2024

*** 18839****Sjökort: 934****Sverige. Skagerrak. Kosterhavet. Väderöarna. Storö. Ankringsförbud.**

Inför	område "Ankring förbjuden" mellan a) och b)	a)	58-34,681N	011-04,252E	Se sjökortsbild
		b)	58-34,728N	011-04,331E	

BSP Västkusten N 2023/s12



Ankring förbjuden

Länsstyrelsen Västra Götaland. Publ. 27 nov 2024

*** 18928****Sjökort: 933****Sverige. Skagerrak. N om Orust. Koljö fjord. V om Svineviken. Inga rapporterade hinder.**Notiser som utgår: [2023:973/17820\(T\)](#)

Inga hinder har rapporterats i området.

Koljöfjord	58-14,7N	011-36,4E
------------	----------	-----------

BSP Västkusten N 2023/s20

Sjöfartsverket. Publ. 27 nov 2024

Övriga inlandsfarvatten

* 18915 (T)

Sjökort: 121, 133, 621

Sverige. Övriga inlandsfarvatten. Göta Kanal. Mem - Sjötorp. Ljus och topptecken på flytande utmärkning intagen för vintern.

Tid: Till våren 2025.

Belysning på flytande utmärkning i Göta Kanal och i sjöarna Roxen, Boren, Viken samt i Motalaviken, har tagits in för vintern.

Topptecken på viss flytande utmärkning vid Karlsborg och i Motalaviken har tagits in för vintern.

Mem	a)	58-28,7N	016-25,1E
Sjötorp	b)	58-50,2N	013-58,7E

Visas inte i ENC.

Bsp Göta Kanal 2022

Göta Kanalbolag. Publ. 27 nov 2024