

Underrättelser för sjöfarande Sjöfartsverket



Underrättelser för sjöfarande Områdesindelning



Ufs-redaktionen
Sjöfartsverket
601 78 Norrköping

Tel: 0771 630 605
E-post: ufs@sjofartsverket.se

Ansvarig utgivare:
Affärsområdeschef Patrik Wiberg

Underrättelser för sjöfarande (Ufs) publiceras i ett häfte i PDF-format som i allmänhet utkommer varje vecka. Häftet är en sammanställning av de notiser som publiceras på Sjöfartsverkets webbplats: www.sjofartsverket.se/ufs Ufs-notiser innehåller uppgifter om förändringar i sjökort och annan information av vikt för navigering i svenska farvatten.

Informationen om förändringar i utländska vatten är begränsad. Ufs ger inte tillräckligt detaljerade upplysningar för att användaren ska kunna hålla andra länders sjökort fullständigt uppdaterade.

Ologiska sidbrytningar kan ibland uppstå då häftet genereras automatiskt från en databas.

Tillkännagivanden - Generell information, t.ex. nytryck av sjökort och kungörelser av beslut från olika myndigheter.

Underrättelser - Sjökortsrättelser samt temporära och preliminära notiser gällande en specifik geografisk plats.

En (*) framför notisens nummer anger att notisen är utfärdad av svensk myndighet och gäller svenska farvatten.

Bokstaven **(P)** efter numret anger att notisen är av förberedande art. Notisen kommer senare att ersättas med en verkställighetsnotis.

Bokstaven **(T)** efter numret anger att informationen gäller tillfälligt och upphör när giltighetstiden är slut eller att notisen ersatts med ny information via en verkställighetsnotis eller en ny T-notis.

Informationen som publiceras i preliminära och temporära notiser utkommer i allmänhet även som uppdateringar till elektroniskt sjökort (ENC). Om de inte återfinns i ENC finns texten "Visas ej i ENC" i notisen.

Bäringar är rättvisande från 0° medurs till 360°. När uppgiften gäller fyrsken, anges bäring från sjön i riktning mot fyren.

Sjökortsbilder i Ufs-notiser är avsedda för att förtydliga och förenkla rättelsearbetet. De är inte avsedda att klippas ut och införas i sjökort. I allmänhet beskrivs och visas rättelsen i det sjökort som har störst skala.

Uppgiftslämnaren är ansvarig för sakinnehållet i Ufs-notiser. Mer information om Ufs återfinns i publikationen **Ufs A**.

Sjöfynd (Lag 1918:163)

All hantering gällande Sjöfynd hänvisas till Polismyndigheten. Sjöfynd publiceras på Sjöfartsverkets webbplats: www.sjofartsverket.se/ufs

Rapportera faror och fel

Vid iakttagelse av fel på utmärkning, släckta fyrar, drivande föremål eller annat som kan utgöra fara för sjöfarten ska Sweden Traffic snarast kontaktas:

Tel: 0771-63 06 85

VHF anrop: Sweden Traffic på lämplig trafikkanal.

E-post: swedentraffic@sjofartsverket.se

Berörda sjökort och notisnummer

Berörda sjökort	Notisnr	Berörda sjökort	Notisnr
7	18720 (T)	933	18761
8	18720 (T)	1133	18707
8	18760 (T)	1133	18742
10	18707	5342	18577 (T)
10	18731 (T)	5342	18750
13	18667	6141	18755 (T)
61	18731 (T)	6142	18651
62	18731 (T)	6142	18755 (T)
62	18756 (T)	6162	18731 (T)
71	18756 (T)	6163	18731 (T)
83	18720 (T)	7421	18732
92	18757 (T)	9312	18734 (T)
92	18760 (T)	9313	18734 (T)
93	18760 (T)	9313	18760 (T)
113	18707		
113	18742		
133	18667		
512	18663		
522	18711 (T)		
533	18577 (T)		
534	18577 (T)		
534	18750		
535	18577 (T)		
616	18731 (T)		
731	18756 (T)		
742	18720 (T)		
742	18732		
743	18720 (T)		
923	18757 (T)		
924	18757 (T)		
931	18734 (T)		
931	18760 (T)		

TILLKÄNNAGIVANDEN

Inga Tillkännagivanden i detta häfte.

UNDERRÄTTELSE

Områden utan notiser i detta häfte

Bottenviken
Ålands hav och Skärgårdshavet
Finska viken
Rigabukten
Sydöstra Östersjön
Sydvästra Östersjön
Öresund
Store- och Lillebaelt
Övriga inlandsfarvatten
Ej områdesbundet

Norra Kvarken

*** 18663**

Sjökort: 512

Sverige. Norra Kvarken. SO om Umeå. Holmögadd. Vippfyr indragen.

Stryk	fyr F Y 3M med namn 'Holmögadd vippfyr'	63-35,63N	020-45,15E
--------------	---	-----------	------------

Bsp Bottenhavet N 2024/s34

Transportstyrelsen. Publ. 25 sep 2024

Bottenhavet

*** 18577 (T)**

Sjökort: 533, 534, 5342, 535

Sverige. Bottenhavet. Gävle. Gävlebukten. Sjömätning.

Tid: 1 oktober - 31 december 2024.

Sjömätningar kommer att utföras i området. Fartygets överbyggnad är märkt "SURVEY". Bogserad utrustning kommer att användas. Fartyget manövrerar med begränsad manöverförmåga. Sjöfarare uppmanas att navigera med försiktighet.

Kontakt: M/V Northern Storm (Callsign: MISA7). VHF Ch.16. Telefon: 031-320 18 65

Sjömätningsområde

	a)	60-42,00N	017-13,80E
	b)	60-58,45N	018-08,30E
	c)	60-49,40N	018-33,90E
	d)	60-41,95N	018-05,56E
	e)	60-32,28N	017-48,10E

Bsp Bottenhavet S 2023/s27, s28, s29, s30, s31, s38, s39, s40, s41, s42, s43, s44, s48, s49

Clinton Marine Survey AB. Publ. 25 sep 2024

* 18711 (T)

Sjökort: 522

Sverige. Bottenhavet. S om Örnsköldsvik. Skommarskatan. Trysunda. Norra Ulvön. Arbeten med sjökabel.

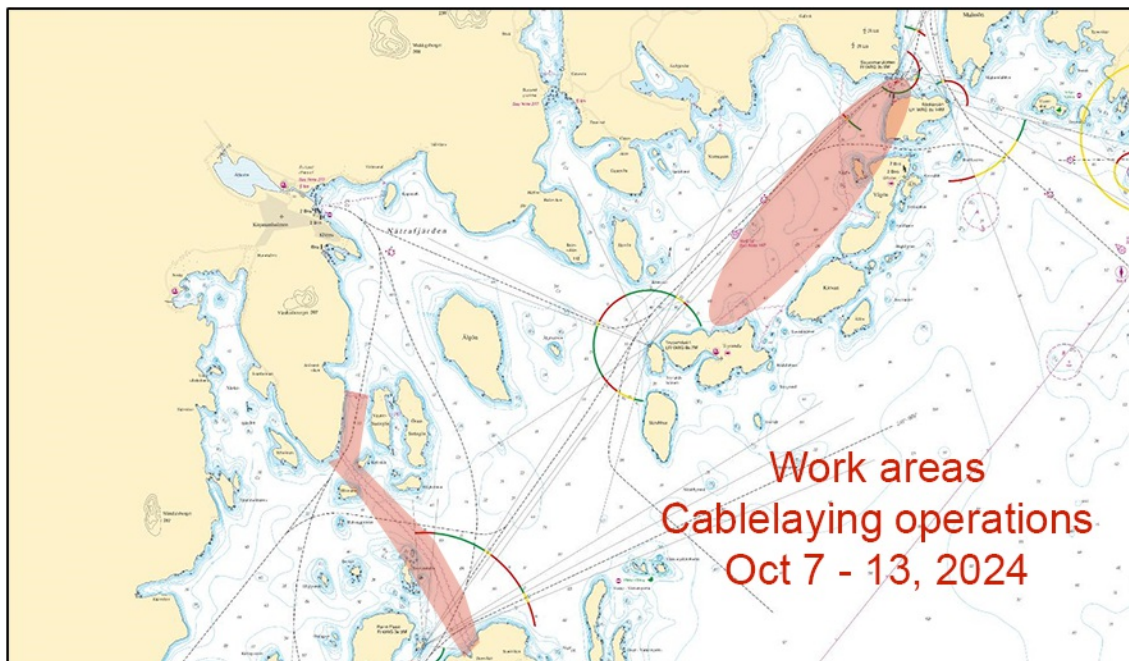
Tid: 7 - 13 oktober 2024.

I två områden söder om Örnsköldsvik pågår förläggning av sjökabel. Kabeln läggs från pråmar med följebåt. Dykarbeten kan förekomma.

Kontakt: VHF kanal 16. Pråm 2: SFE2133. Pråm 3: SFE2134. Fartyg Fulen: SFD2216. Annat fartyg: SFD2149.

Område för arbete med sjökabel, Skommarskatan - Trysunda mellan pos. a) och b)	a)	63-12,2N	018-52,5E	Norra gränsen för arbetsområde
	b)	63-08,7N	018-47,2E	Södra gränsen för arbetsområde
Område för arbete med sjökabel, fastlandet - Norra Ulvön mellan pos. c) och d)	c)	63-07,8N	018-36,2E	Norra gränsen för arbetsområde
	d)	63-04,4N	018-39,7E	Södra gränsen för arbetsområde

Bsp Bottenhavet N 2024/s20, s21, s23



Arbetsområden för kabelförläggning söder om Örnsköldsvik

Övik energi. Publ. 25 sep 2024

*** 18750****Sjökort: 534, 5342****Sverige. Bottenhavet. O om Gävle. Fyren Purrutsgrund åter i normal funktion.**Notiser som utgår: [2024:1009/18371\(T\)](#)

Fyren Purrutsgrund åter i normal funktion.

Fyren Purrutsgrund FI(2) 4s 10/3M	60-46,949N	017-27,234E
-----------------------------------	------------	-------------

Adm. LoL vol. C 6173

Bsp Bottenhavet S 2023/s27, s28, s29, s38

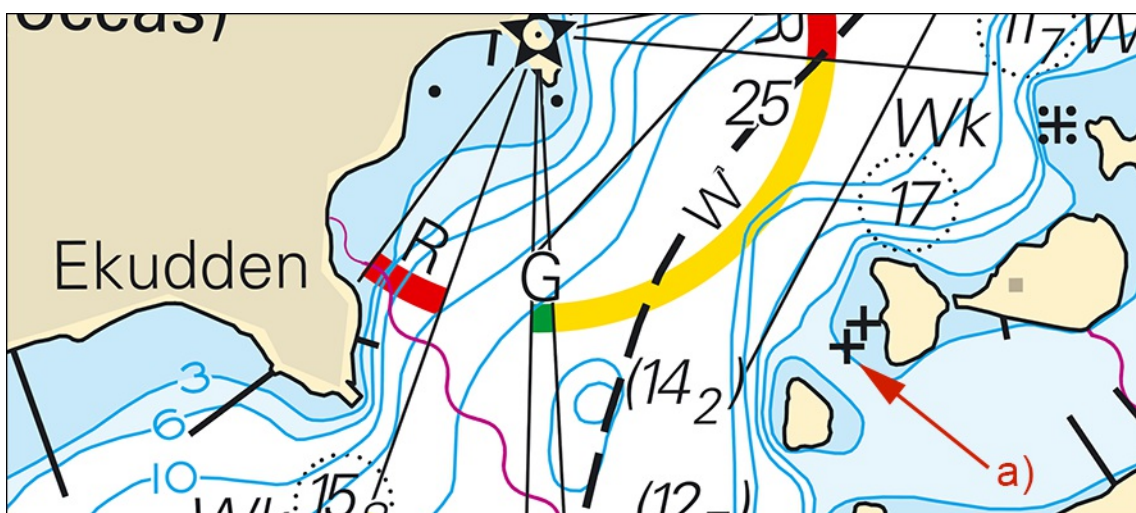
Sjöfartsverket. Publ. 25 sep 2024

Norra Östersjön

*** 18651****Sjökort: 6142****Sverige. Norra Östersjön. Stockholm. NV Lidingö. Sticklinge udde. Undervattenssten.**

Inför	undervattenssten	samt ändra 3 m djupkurva så att position a) omsluts	a)	59-23,42N	018-05,867E
-------	------------------	---	----	-----------	-------------

Bsp Stockholm M 2024/s12



Undervattenssten vid Sticklinge udde

Sjöfartsverket. Publ. 25 sep 2024

*** 18731 (T)****Sjökort: 10, 61, 616, 6162, 6163, 62****Sverige. Norra Östersjön. O om Utö. Skjutvarning. 30 september - 3 oktober 2024.**

Position: Cirka	58-54N	018-20E	Utö skjutområde
-----------------	--------	---------	-----------------

Under angivna tider pågår skarpskjutning på Utö skjutfält varvid riskområdet O om Utö är avlyst ut till det avstånd som anges i tabellen.

Under dygnets mörka timmar sker skjutning oftast med lys- och signalammunition.

Skjutning genomförs med laser. Sjöfarande ska EJ använda kikare/optiska instrument mot fältet.

Upplysningar under pågående skjutning lämnas på VHF kanal 16, anrop Utö skjutfält, eller tel. 08-501 570 45. Information om kommande skjutningar, tel: 010-823 18 23, Muskö Sjöcentral.

Datum	Tid	Riskavstånd från stranden
30 september	0900 - 2300	2,7 M
2 oktober	1000- 2300	2,7 M
3 oktober	1000- 1600	2,7 M

Visas ej i ENC.

Bsp Mälaren - Hjälmaran 2024/s07, Bsp Ostkusten 2023/s05, Bsp Stockholm S 2024/s04, s05, s13, s17, s18, s19, s34, s35, s37

Försvarmakten. Publ. 25 sep 2024

*** 18755 (T)****Sjökort: 6141, 6142****Sverige. Norra Östersjön. Stockholm. Södermalm. Hammarbyslussen. Farled avlyst.**

Tid: 8 oktober kl. 18.00 - 9 oktober kl. 02.00 2024.

På grund av underhållsarbete är farleden genom Hammarbyslussen avlyst under angiven period. Ingen fartygstrafik är tillåten.

Hammarbyslussen	59-18,2N	018-04,8E
-----------------	----------	-----------

Visas ej i ENC.

Bsp Mälaren - Hjälmaran 2024/s52, Bsp Stockholm M 2024/s06

Sjöfartsverket. Publ. 25 sep 2024

*** 18707****Sjökort: 10, 113, 1133****Sverige. Mälaren och Södertälje kanal. Mälaren. Aspön. Agnesund.
Biskopsstenarna. Agneudde. Fyr. Fast sjömärke.**

Fyren Agneudde samt det fasta sjömärket Biskopsstenarna har byggts om. Se tabeller nedan.

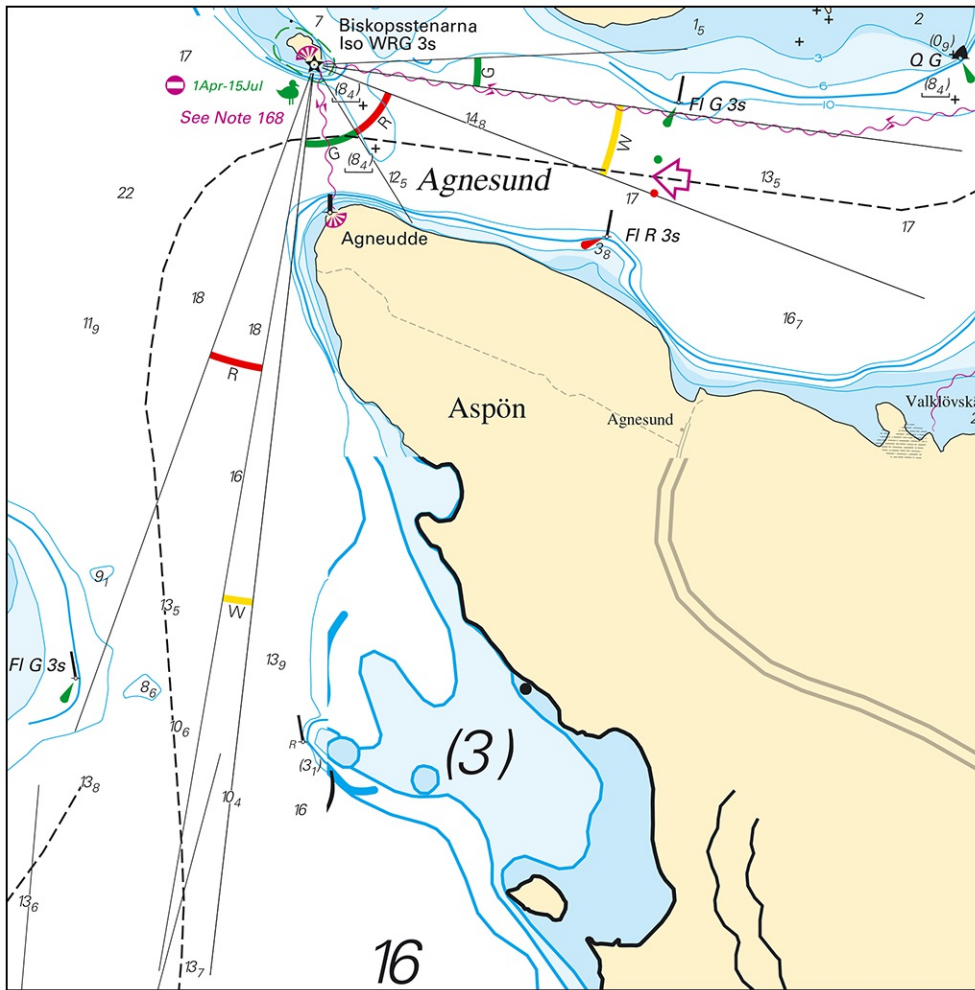
Ersätt	fast sjömärke med fasadbelysning "Biskopsstenarna"	med fyr med fasadbelysning "Biskopsstenarna" Iso WRG 3s	a)	59-31,208N	016-57,972E	Se sjökortsbild
Ersätt	fyr "Agneudde" Iso WRG 4s	med fast sjömärke med fasadbelysning "Agneudde"	b)	59-31,080N	016-58,000E	

Bäring (sett från sjön) Färg

006,2 - 009,4	W
009,4 - 019,4	R
019,4 - 267,3	Dk
267,3 - 277,3	G
277,3 - 290,7	W
290,7 - 328,0	R
328,0 - 006,2	G

Adm. LoL vol. C 6687

Bsp Mälaren - Hjälmarens 2024/s03, s05, s06, s22, s23, s62



Mälaren. Fyren Biskopsstenarna och fast sjömärke Agneudde

* 18742

Sjökort: 113, 1133

Sverige. Mälaren och Södertälje kanal. Mälaren. Aspön. Tedarön. Ny fyr. Tedarö styrljus.

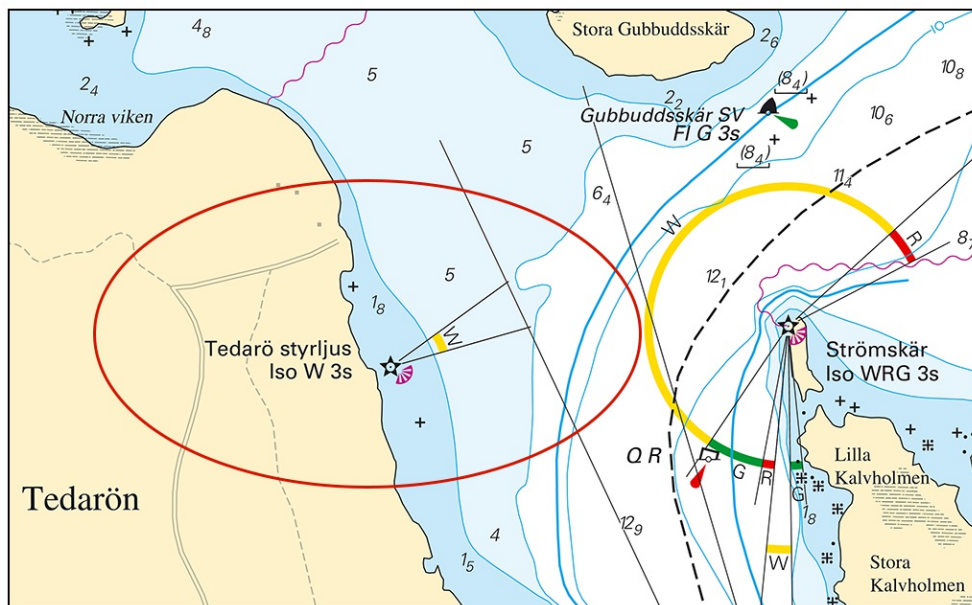
En ny fyr har byggts i Mälaren. Se tabeller nedan.

Ersätt	bränning	med fyr med fasadbelysning, "Tedarö styrljus" Iso W 3s	a)	59-31,702N	016-58,664E	Se sjökortsbild
--------	----------	--	----	------------	-------------	-----------------

Bäring (sett från sjön) Färg

234,2 - 254,2	W
254,2 - 234,2	Dk

Bsp Mälaren - Hjälmaran 2024/s23, s62



Fyren Tedarö styrljus Iso W 3s

Sjöfartsverket. Publ. 25 sep 2024

Mellersta Östersjön

* 18756 (T)

Sjökort: 62, 71, 731

Sverige. Mellersta Östersjön. Gotland. SV om Visby. Tofta. Skjutvarningar. 1 - 12 oktober 2024.

Under angivna tider pågår skjutning på skjutfältet vid Tofta.

Riskområde är inom den skjutområdesgräns (R28) som visas i sjökortet. Området övervakas visuellt och eldförbud råder när fartyg passerar skjutområdet.

Upplysningar under pågående skjutning: tel. 010-829 57 17.

Tofta skjutfält	57-35N	018-00E
-----------------	--------	---------

Datum	Tid	Riskavstånd från stranden
1 - 2 oktober	0800 - 2000	5,4 M
3 oktober	0800 - 2300	5,4 M
10 oktober	0900 - 2030	5,4 M
11 - 12 oktober	0900 - 2130	5,4 M

Visas ej i ENC.

Bsp Kalmarsund 2023/s07, Bsp Ostkusten 2023/s07

Försvarmakten. Publ. 25 sep 2024

Södra Östersjön

* 18720 (T)

Sjökort: 7, 742, 743, 8, 83

Sverige. Södra Östersjön. S om Åhus. Ravlunda. Skjutvarning. 1 - 4, 8 - 13, 17 - 18 oktober 2024.

Position: Cirka	55-46N	014-20E	Restriktionsområde R34 RAVLUNDA
-----------------	--------	---------	---------------------------------

Under angivna tider pågår skarpskjutning på Ravlunda skjutfält, varvid farvattnen mellan Åhus och Simrishamn berörs. Därmed är det i sjökortet markerade området R34 avlyst ut till angivet avstånd från stranden.

Gult blytljus, VQ Y, tänds vid skjutfältsgrensarna när skjutning pågår.

Ytterligare upplysningar: VHF kanal 16/68, anropssignal "Ravlunda skjutfält" eller via Sjökontrollen, tel 0734-22 24 90.

Datum	Tid	Riskavstånd
1 oktober	0900 - 1900	11,9 M
2 oktober	0900 - 1700	35,1 M (utökat riskområde), (kl. 1600 - 1700: 11,9 M)
3 oktober	0900 - 2200	35,1 M (utökat riskområde), (kl. 1600 - 2200: 11,9 M)
4 oktober	0900 - 1300	11,9 M
8 - 9 oktober	0900 - 1700	11,9 M
10 oktober	0900 - 2200	11,9 M
11 oktober	0900 - 1700	11,9 M
12 oktober	0900 - 2200	11,9 M
13 oktober	0900 - 1700	11,9 M
17 - 18 oktober	0900 - 2200	3,3 M

Visas ej i ENC.

Bsp Hanöbukten 2022/s06, s07, s24, s25, s26, s27, s28, s29, s30, s31, s32, s33, Bsp Sydkusten 2020/s06, s07, s29

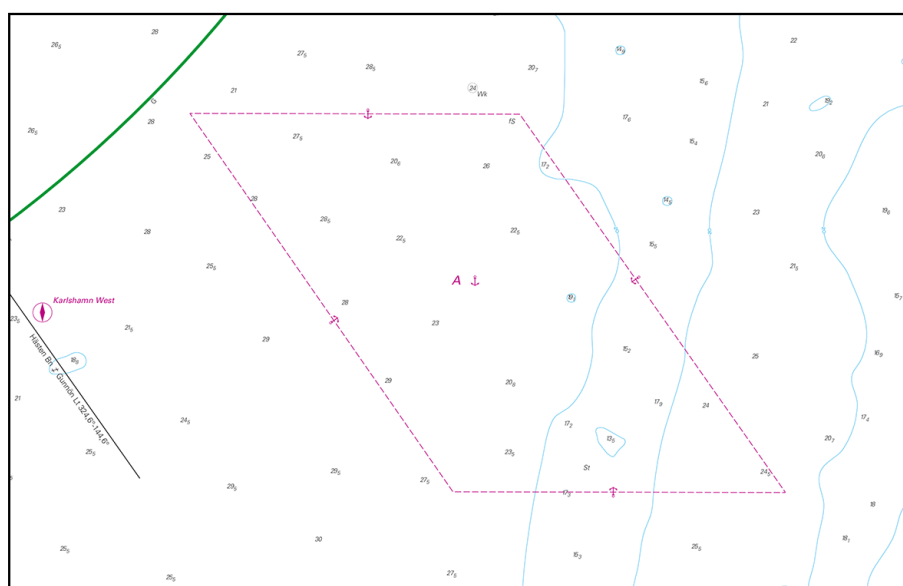
* 18732

Sjökort: 742, 7421

**Sverige. Södra Östersjön. Karlshamn. S om Stärnö. Ankringsområde A.
Ändring.**

Stryk	ankringsområde A mellan a) - c)	a)	56-07,1N	014-50,0E
		b)	56-07,4N	014-52,0E
		c)	56-05,9N	014-52,0E
Inför	ankringsområde A mellan d) - g)	d)	56-07,0N	014-50,15E
		e)	56-07,0N	014-51,40E
		f)	56-06,2N	014-52,41E
		g)	56-06,2N	014-51,15E

Bsp Hanöbukten 2022/s20, s21, s48, s49



Karlshamn Ankringsområde A

Sjöfartsverket. Publ. 25 sep 2024

Kattegatt

* 18734 (T)

Sjökort: 931, 9312, 9313

Sverige. Kattegatt. Göteborg. Torshammen. Mellan fyr 24 och kummel Ö Knippleholmen. Geotekniska undersökningar.

Tid: 30 september - 6 oktober 2024

Geotekniska undersökningar kommer att äga rum på en linje mellan fyr 24 och kummel Ö Knippleholmen.

Sjöfarare uppmanas att navigera med försiktighet.

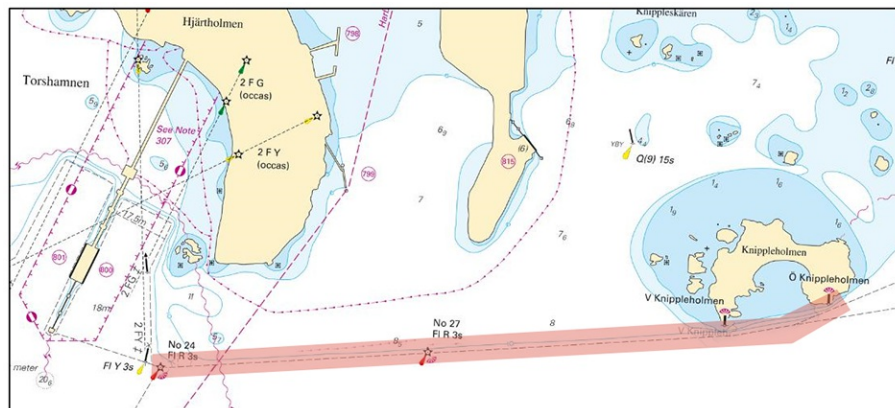
Kontakt: Jack-up "Flexijack", bogserbåt "Frog Rana" VHF Kanal 13/16.

Båda fartygen är utrustade med AIS.

Fyr 24	a)	57-40,826N	011-47,545E	se sjökortsbild.
Fyr 27	b)	57-40,862N	011-48,177E	
V Knippleholmen	c)	57-40,902N	011-48,878E	
Ö Knippleholmen	d)	57-40,939N	011-49,119E	

Visas ej i ENC.

Bsp Västkusten S 2023/s17, s19, s46, s47, s56



Arbetsområde.

Svensk Sjöentprenad. Publ. 25 sep 2024

*** 18757 (T)****Sjökort: 92, 923, 924****Sverige. Kattegatt. V om Halmstad. Ringenäs. Skjutvarning. 2 - 3 oktober 2024.**

position cirka	56-40,8N	012-38,6E	Restriktionsområde R41A RINGENÄS
----------------	----------	-----------	----------------------------------

Under angiven tid pågår skarpskjutning på Ringenäs skjutfält. Riskområdet sträcker sig ut till nedan angivet avstånd från stranden. Begränsning i sidled framgår av det i sjökortet markerade riskområdet (R41A). Två skjutvarningsfyrrar, VQ Y är tända när skjutning pågår.

Ytterligare upplysningar: tel 035-266 39 55, 035-536 77.

Datum Tid Riskavstånd

2 - 3 oktober	0800 - 1600	1,0 M
---------------	-------------	-------

Visas ej i ENC.

Bsp Västkusten S 2023/s28, s29, s30

Försvarmakten. Publ. 25 sep 2024

*** 18760 (T)****Sjökort: 8, 92, 93, 931, 9313****Sverige. Kattegatt. Göteborg. Vinga. Vinga fyr tillfälligt släckt. Underhållsarbete.**

Tid: 3 oktober, 2330 - 4 oktober, 0600

Vinga fyr kommer att släckas tillfälligt under ovanstående tider på grund av underhållsarbete.

Vinga fyr	57-37,92N	011-36,08E
-----------	-----------	------------

Visas ej i ENC.

Bsp Västkusten S 2023/s18, s44, s48

Ellevio. Publ. 25 sep 2024

Skagerrak

* 18761

Sjökort: 933

Sverige. Skagerrak. Orust. Koljöfjord. Flytande hinder åtgärdat.

Notiser som utgår: [2024:1026/18601\(T\)](#)

Ungefärlig position:	58-14,4N	011-35,0E
----------------------	----------	-----------

BSP Västkusten N 2023/s20

Länsstyrelsen i Västra Götaland. Publ. 25 sep 2024

Vänern och Trollhätte kanal

* 18667

Sjökort: 13, 133

Sverige. Vänern och Trollhätte kanal. Vänern. Värmlandssjön. Djurö skärgård. Djurö. Fyren Djurö.

Fyren Djurö har fått förändrade sektorer. Se tabell nedan.

Djurö FI(2) WR 10s 10M	58-52,400N	013-28,330E
------------------------	------------	-------------

Bäring (sett från sjön) Färg

040,0 - 229,0	W
229,0 - 253,0	R
253,0 - 290,0	W
290,0 - 040,0	Dk

Bsp Göta Kanal 2022/s20, Bsp Vänern 2022/s06, s07, s09, s21, s28, s30, s47

Sjöfartsverket. Publ. 25 sep 2024