

Underrättelser för sjöfarande Sjöfartsverket



Underrättelser för sjöfarande Områdesindelning



Ufs-redaktionen
Sjöfartsverket
601 78 Norrköping

Tel: 0771 630 605
E-post: ufs@sjofartsverket.se

Ansvarig utgivare:
Affärsområdeschef Patrik Wiberg

TILLKÄNNAGIVANDEN

Inga Tillkännagivanden i detta häfte.

UNDERRÄTTELSE

Områden utan notiser i detta häfte

Norra Kvarken
Bottenhavet
Ålands hav och Skärgårdshavet
Finska viken
Rigabukten
Mälaren och Södertälje kanal
Sydöstra Östersjön
Södra Östersjön
Sydvästra Östersjön
Öresund
Store- och Lillebaelt
Skagerrak
Vänern och Trollhätte kanal
Övriga inlandsfarvatten
Ej områdesbundet

Bottenviken

* 18250 (T)

Sjökort: 4, 41, 415, 421

Sverige. Bottenviken. O om Byske. Tåme. Skjutvarning. 5 - 15 februari 2024.

Skarpskjutning pågår på Tåme skjutfält vid de tider som anges i tabellen nedan. Vid dessa tider är det i sjökorten markerade riskområdet "R 58" avlyst ut till angivet avstånd från stranden.

Ytterligare upplysningar lämnas på VHF kanal 16, anrop Tåme skjutfält, eller tel. 0921-348 405 (säkerhetscentralen).

Datum	Tid	Riskavstånd från stranden
5 februari	0830 - 1830	1 M
6 - 9 februari	0830 - 1830	6,5 M
10 - 11 februari	0830 - 1830	1 M
12 - 14 februari	0830 - 1830	6,5 M
15 februari	0830 - 1200	1 M

Position: Ca	64-55N	021-30E	Tåme riskområde
--------------	--------	---------	-----------------

Visas ej i ENC.

Bsp Bottenviken 2018/s37, s38, s39, s40, s41, s42, s44, Bsp Bottenviken 2023/s37, s38, s39, s40, s41, s42, s44

Försvarsmakten. Publ. 31 jan 2024

Norra Östersjön

* 18221

Sjökort: 612

Sverige. Norra Östersjön. NO om Stockholm. Norra Ljusterö. Rör.

Stryk	rörledning mellan a) - b)	a)	59-32,57N	018-35,43E
		b)	59-32,91N	018-34,54E

Bsp Stockholm N 2022/s39

Trafikverket. Publ. 31 jan 2024

*** 18241 (T)****Sjökort: 10, 61, 616, 6162, 6163, 62****Sverige. Norra Östersjön. O om Utö. Skjutvarning. 14 - 17 februari 2024.**

Position: Ca	58-54N	018-20E	Utö skjutområde
--------------	--------	---------	-----------------

Under angivna tider pågår skarpskjutning på Utö skjutfält varvid riskområdet O om Utö är avlyst ut till det avstånd som anges i tabellen.

Under dygnets mörka timmar sker skjutning oftast med lys- och signalammunition.

Skjutning genomförs med laser. Sjöfarande ska EJ använda kikare/optiska instrument mot fältet.

Upplysningar under pågående skjutning lämnas på VHF kanal 16, anrop Utö skjutfält, eller tel. 08-501 570 45. Information om kommande skjutningar, tel: 010-823 18 23, Muskö Sjöcentral.

Datum	Tid	Riskavstånd från stranden
-------	-----	---------------------------

14 - 17 februari	0900 - 1900	2,4 M
------------------	-------------	-------

Visas ej i ENC.

Bsp Mälaren - Hjälmarén 2020/s07, Bsp Ostkusten 2021/s05, Bsp Ostkusten 2023/s05, BSP Stockholm S 2022/s04, s05, s13, s17, s18, s19, s34, s35, s37

Försvarmakten. Publ. 31 jan 2024

*** 18245 (T)****Sjökort: 6141, 6142****Sverige. Norra Östersjön. Stockholm. Strömmen. Saltsjön. Beckholmen. Arbeten.**

Tid: 19 februari - 8 mars, vardagar 0700 - 1600

Geoteknisk undersökning genom borrhning i närheten av Beckholmen. Arbetet utförs från en pråm.

Sjöfarande ombeds att passera området med hänsyn, då arbetet är känsligt för svall från passerande fartyg.

Beckholmen	59-19,24N	018-06,00E
------------	-----------	------------

Visas ej i ENC.

Bsp Mälaren - Hjälmarén 2020/s52, BSP Stockholm M 2022/s06, s10

Sweco Sverige AB. Publ. 29 jan 2024

*** 18246 (T)****Sjökort: 10, 61, 616, 6162, 6163, 62****Sverige. Norra Östersjön. O om Utö. Skjutvarning. 29 januari - 1 februari 2024.**Notiser som utgår: [2024:999/18234\(T\)](#)

Position: Ca	58-54N	018-20E	Utö skjutområde
--------------	--------	---------	-----------------

Under angivna tider pågår skarpskjutning på Utö skjutfält varvid riskområdet O om Utö är avlyst ut till det avstånd som anges i tabellen.

Under dygnets mörka timmar sker skjutning oftast med lys- och signalammunition.

Skjutning genomförs med laser. Sjöfarande ska EJ använda kikare/optiska instrument mot fältet.

Upplysningar under pågående skjutning lämnas på VHF kanal 16, anrop Utö skjutfält, eller tel. 08-501 570 45.
Information om kommande skjutningar, tel: 010-823 18 23, Muskö Sjöcentral.

Datum	Tid	Riskavstånd från stranden
29 januari	0900 - 1900	0,6 M
30 januari - 1 februari	0900 - 2000	4,2 M

Visas ej i ENC.

Bsp Mälaren - Hjälmarén 2020/s07, Bsp Ostkusten 2021/s05, Bsp Ostkusten 2023/s05, BSP Stockholm S 2022/s04, s05, s13, s17, s18, s19, s34, s35, s37

Försvarmakten. Publ. 26 jan 2024

* 18253 (T)

Sjökort: 621

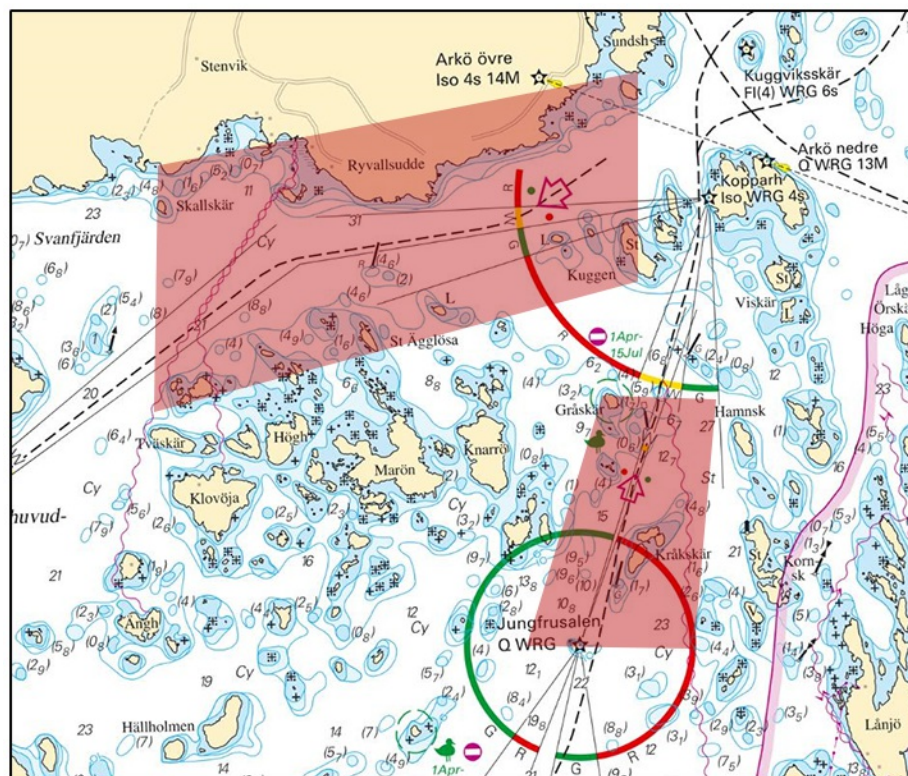
Sverige. Norra Östersjön. S om Arkösund. N om fyren Jungfrusalen. Svanfjärden. Förbud mot brytande av isränna.

Tid: Till våren 2024

Förbud mot brytande av isränna gäller i farlederna på sträckan mellan följande latituder i området runt Kopparholmen, Jungfrusalen och Svanfjärden. Förbudet gäller så länge gångbar is finns, dock som längst till 30 april 2024.

Förbudsområde 1:	Nordlig begränsning	a)	58-27,5N	016-57,3E
	Sydlig begränsning	b)	58-26,6N	016-56,7E
Förbudsområde 2:	Östlig begränsning	c)	58-28,5N	016-57,2E
	Västlig begränsning	d)	58-27,8N	016-53,8E

Bsp Ostkusten 2021/s35, s37, s62, Bsp Ostkusten 2023/s35, s37, s62



Förbud mot att bryta isränna

Mellersta Östersjön

* 18244 (T)

Sjökort: 622

Sverige. Mellersta Östersjön. NO om Valdemarsvik. Vaggö. Håskö. Gropfjärden. Förbud mot brytande av isränna.

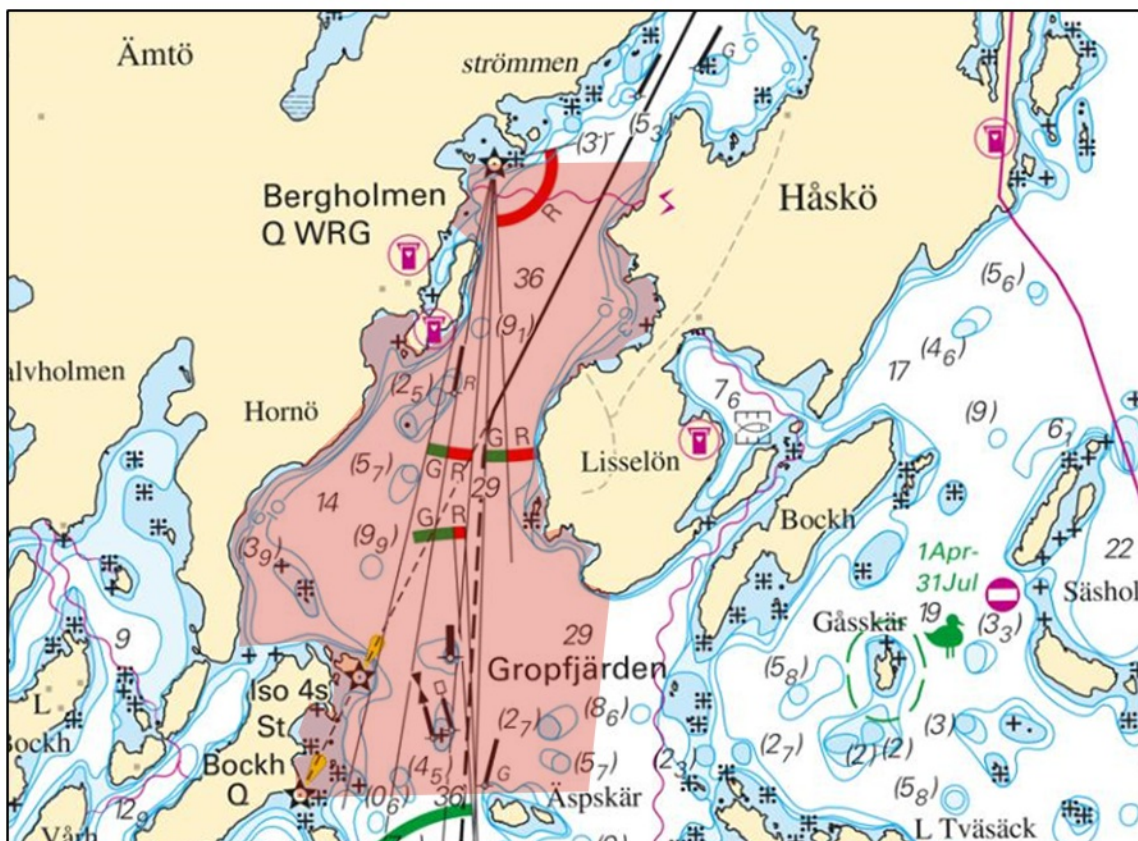
Tid: Till våren 2024

Förbud mot brytande av isränna gäller på sträckan mellan följande latituder i sundet mellan Vaggö och Håskö, och gäller så länge gångbar is finns, dock som längst till 30 april 2024.

Nordlig begränsning:	latituden genom	58-15,5N	016-54,0E	Fyren Bergholmen
Sydlig begränsning:	latituden genom	58-14,3N	016-53,2E	Fyren Stora Bockholmen

Visas ej i ENC.

Bsp Ostkusten 2021/s40, s41, s42, s43, Bsp Ostkusten 2023/s40, s41, s42, s43



Förbud mot att bryta isränna, Gropfjärden.

*** 18249 (T)****Sjökort: 62, 71, 731****Sverige. Mellersta Östersjön. Gotland. SV om Visby. Tofta. Skjutvarningar. 30 januari - 8 februari 2024.**

Under angivna tider pågår skjutning på skjutfältet vid Tofta.

Riskområde är inom den skjutområdesgräns (R28) som visas i sjökortet. Området övervakas visuellt och eldförbud råder när fartyg passerar skjutområdet.

Upplysningar under pågående skjutning: tel. 010-829 57 17.

Under dygnets mörka timmar sker skjutning oftast med lys- och signalammunition.

Tofta skjutfält	57-35N	018-00E
-----------------	--------	---------

Datum Tid Riskavstånd från stranden

Datum	Tid	Riskavstånd från stranden
30 januari	0900 - 2200	4,4 M
31 januari	0700 - 2200	4,4 M
1 - 4 februari	0900 - 2200	4,4 M
5 februari	0900 - 1800	4,4 M
6 februari	0900 - 1900	4,4 M
7 februari	0900 - 2000	4,4 M
8 februari	0900 - 1500	4,4 M

Visas ej i ENC.

Bsp Kalmarsund 2019/s07, Bsp Kalmarsund 2023/s07, Bsp Ostkusten 2021/s07, Bsp Ostkusten 2023/s07

Försvarmakten. Publ. 31 jan 2024

Kattegatt

*** 18188**

Sjökort: 92

Sverige. Kattegatt. V om Falkenberg. Middelgrund. Utmärkning borttagen.

Stryk	speciallysprick FI(5) Y 20s	a)	56-51,15N	011-55,98E
Stryk	speciallysprick FI(5) Y 20s	b)	56-50,99N	012-01,90E
Stryk	speciallysprick FI(5) Y 20s	c)	56-48,55N	011-56,65E
Stryk	speciallysprick FI(5) Y 20s	d)	56-46,14N	012-02,97E
Stryk	speciallysprick FI(5) Y 20s	e)	56-42,61N	012-01,93E

Bsp Västkusten S 2021/s08, s09, Bsp Västkusten S 2023/s08, s09

Aarhus University. Publ. 30 jan 2024

*** 18240 (T)**

Sjökort: 931, 9313

Sverige. Kattegatt. Göteborgs skärgård. V om Styrösö. Skjutvarning. 20 - 21 februari 2024.

Under angivna tider pågår övning med skarp ammunition på Göteborgs skärgårdsskjutfält.

Riskområdet är angivet i sjökortsbilden nedan. Området övervakas av säkerhetsbåtar.

Varningsflaggor hissas på St Stårholmen, Känsö, Styrösö samt St Rävholmen.

Ankringsområde "C" påverkas och skall ej användas under tiden för övningen.

Upplysningar under pågående skjutning lämnas på VHF kanal 16, eller tel. 0723 965 639 alt 0709 792 388.

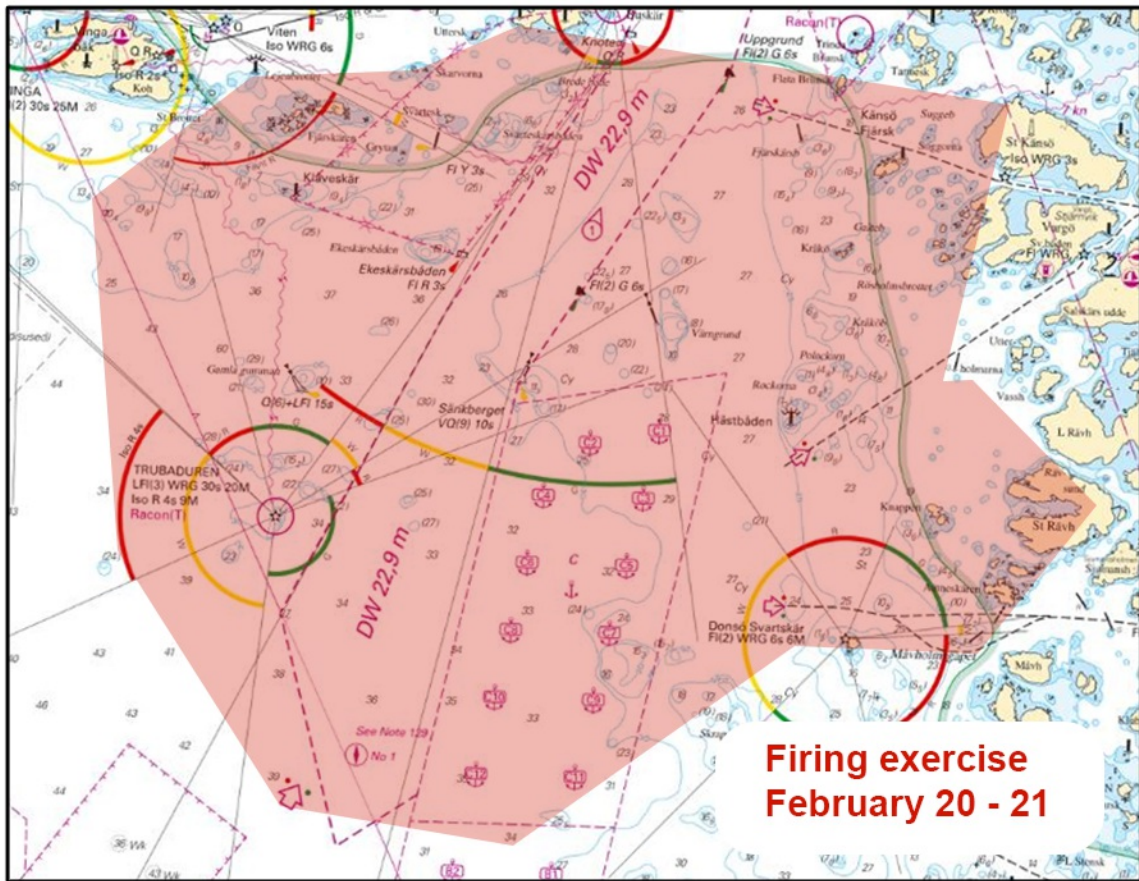
Områdets ungefärliga utbredning mellan a) - l)	a)	57-35,8N	011-45,8E
	b)	57-36,5N	011-44,1E
	c)	57-37,8N	011-44,7E
	d)	57-38,2N	011-40,1E
	e)	57-37,9N	011-39,3E
	f)	57-37,8N	011-37,1E
	g)	57-37,2N	011-36,2E
	h)	57-35,5N	011-36,5E
	i)	57-34,2N	011-38,1E
	j)	57-34,0N	011-40,3E
	k)	57-35,1N	011-42,8E
	l)	57-35,1N	011-44,8E

Datum **Tid**

20 - 21 februari	0900 - 1700
------------------	-------------

Visas ej i ENC.

Bsp Västkusten S 2021/s18, s19, s44, s45, s46, s48, s49, s50, Bsp Västkusten S 2023/s18, s19, s44, s45, s46, s48, s49, s50



Övningsområde

Försvarmakten. Publ. 30 jan 2024