

Underrättelser för sjöfarande Sjöfartsverket



Underrättelser för sjöfarande Områdesindelning



Ufs-redaktionen
Sjöfartsverket
601 78 Norrköping

Tel: 0771 630 605
E-post: ufs@sjofartsverket.se

Ansvarig utgivare:
Affärsområdeschef Patrik Wiberg

TILLKÄNNAGIVANDEN

Inga Tillkännagivanden i detta häfte.

UNDERRÄTTELSE

Områden utan notiser i detta häfte

Bottenviken
Finska viken
Rigabukten
Sydöstra Östersjön
Sydvästra Östersjön
Öresund
Store- och Lillebaelt
Kattegatt
Vänern och Trollhätte kanal
Övriga inlandsfarvatten
Ej områdesbundet

Norra Kvarken

* 18179 (T)

Sjökort: 4, 42, 429, 5, 512

Sverige. Norra Kvarken. TSS in Norra Kvarken. Bojar indragna för vintern. 2023 - 2024.

Tid: Till våren 2024.

Följande bojar i trafiksepareringen "TSS in Norra Kvarken" har dragits in för vintern och ersatts med virtuell AIS-utmärkning.

Ostkardinallysboj, Odelgrund	a)	63-25,53N	020-33,93E
Nordkardinallysboj, Östra Kvarken	b)	63-32,89N	020-51,03E

Bsp Bottenhavet N 2019/s33, s34, s35

Bottenhavet

*** 18093**

Sjökort: 524

Sverige. Bottenhavet. Sundsvall. Alnösundet. Sjökabel.

Inför	sjökabel, el mellan a) - b)	a)	62-25,645N	017-23,510E
		b)	62-25,525N	017-24,260E

Bsp Bottenhavet N 2019/s08, Bsp Bottenhavet S 2019/s08, Bsp Bottenhavet S 2023/s08

Midnet. Publ. 13 dec 2023

Ålands hav och Skärgårdshavet

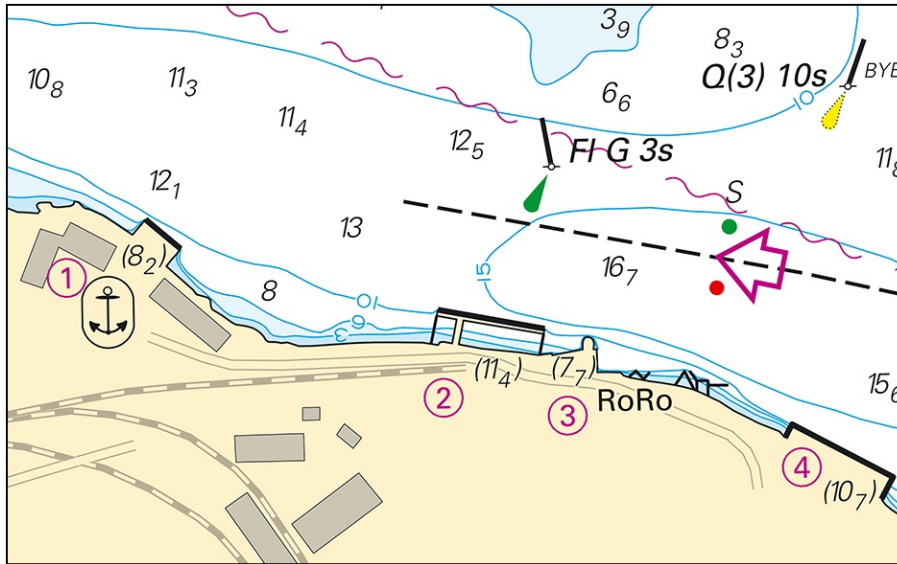
*** 18147**

Sjökort: 536

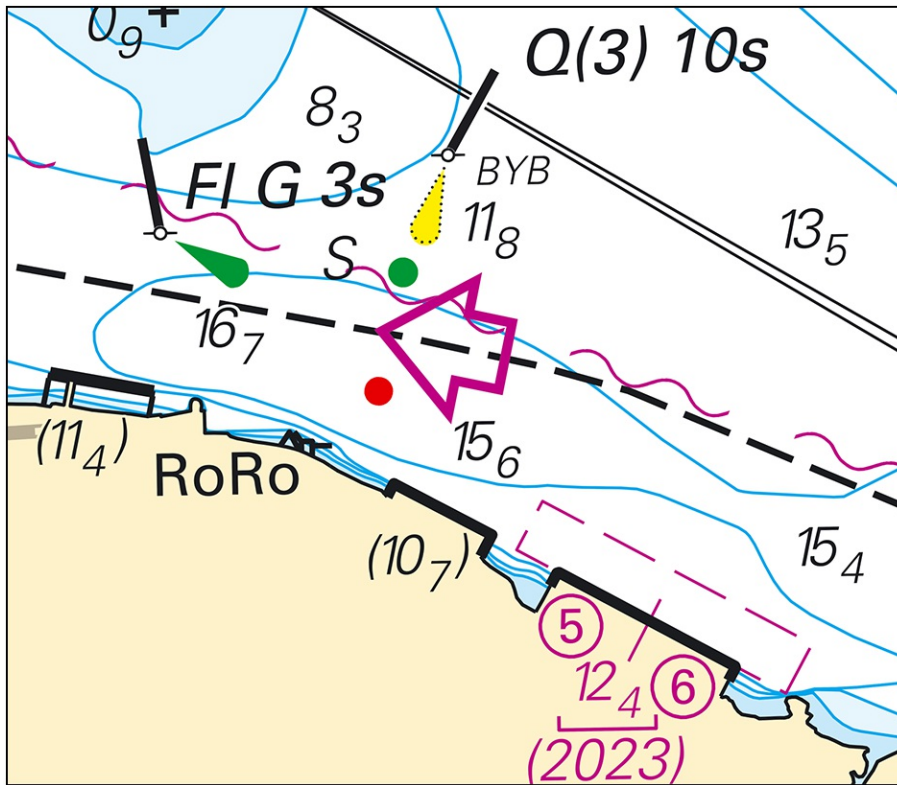
Sverige. Ålands hav och Skärgårdshavet. Hargshamn. Kajnummer.

Inför	kajnummer "1"	a)	60-10,230N	018-28,530E
Inför	kajnummer "2"	b)	60-10,170N	018-28,880E
Inför	kajnummer "3"	c)	60-10,160N	018-29,000E
Inför	kajnummer "4"	d)	60-10,130N	018-29,220E
Inför	kajnummer "5"	e)	60-10,080N	018-29,380E
Inför	kajnummer "6"	f)	60-10,050N	018-29,490E

Bsp Stockholm N 2022/s61



Hargshamn



Hargshamn

Norra Östersjön

*** 18084 (T)**

Sjökort: 6181

Sverige. Norra Östersjön. Mälaren och Södertälje kanal. Södertälje kanal och sluss. Farled partiellt avlyst 1 januari - 31 december 2024.

Tid: 1 jan - 31 dec 2024, helgfria vardagar kl 1100 - 1900.

Farleden genom Södertälje kanal och sluss är avlyst för fartyg överstigande något av följande: en längd av 70 meter, bredd 14 meter eller ett djupgående överstigande 4,5 meter

Avlysningen gäller farleden mellan positionerna a) och b).

Nordlig avgränsning för avlysning	a)	59-12,27N	017-37,43E	Mälärhamnen
Sydlig avgränsning för avlysning	b)	59-10,90N	017-39,38E	Igelstaviken

Under ovanstående tid är farleden förbi slussen i Södertälje avlyst för all sjötrafik med en längd av 24 m eller däröver.

Södertälje sluss	59-11,56N	017-37,94E
------------------	-----------	------------

Bsp Mälaren - Hjälmaran 2020/s30, s31

* 18136 (T)

Sjökort: 6142

Sverige. Norra Östersjön. NO om Stockholm. Vaxholm. Arbeten. Avlyst område.

Tid: 18 december 2023 - 15 juni 2024.

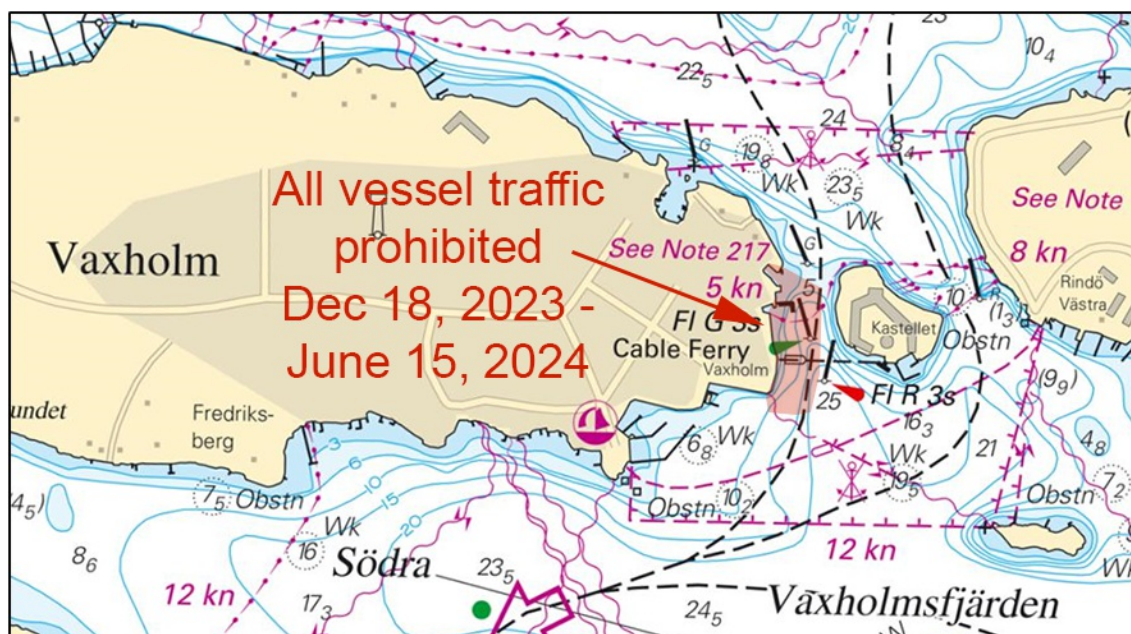
Renovering av kajer i Vaxholm pågår under angiven period. Arbeten pågår på land och från vattnet. Undervattensarbeten med dykare kan förekomma.

Under perioden är angivet vattenområde avlyst för alla fartyg bortsett från arbetsfartyg och annan sjöfart som behöver trafikera området med anledning av arbetena. Området avgränsas av speciallysprickar samt flytläns.

Tfn arbetsledning Peab: 076-544 10 88.

Avlyst område, ungefärlig nordlig punkt	a)	59-24,2N	018-21,4E
Avlyst område, ungefärlig östlig punkt	b)	59-24,1N	018-21,4E
Avlyst område, ungefärlig sydlig punkt	c)	59-24,07N	018-21,35E
Avlyst område, ungefärlig västlig punkt	d)	59-24,1N	018-21,32E

BSP Stockholm M 2022/s14, s46, Bsp Stockholm N 2022/s42



Avlyst område vid Vaxholm

Peab. Publ. 06 dec 2023

*** 18170****Sjökort: 622****Sverige. Norra Östersjön. N om Valdemarsvik. Gropviken. Hindö. Sjunken segelbåt bärgad.**Notiser som utgår: [2023:958/17579\(T\)](#)

Bärgad segelbåt	58-19,27N	016-42,73E
-----------------	-----------	------------

Visas ej i enc

Bsp Ostkusten 2021/s40, Bsp Ostkusten 2023/s40

Söderköpings kommun. Publ. 13 dec 2023

Mälaren och Södertälje kanal

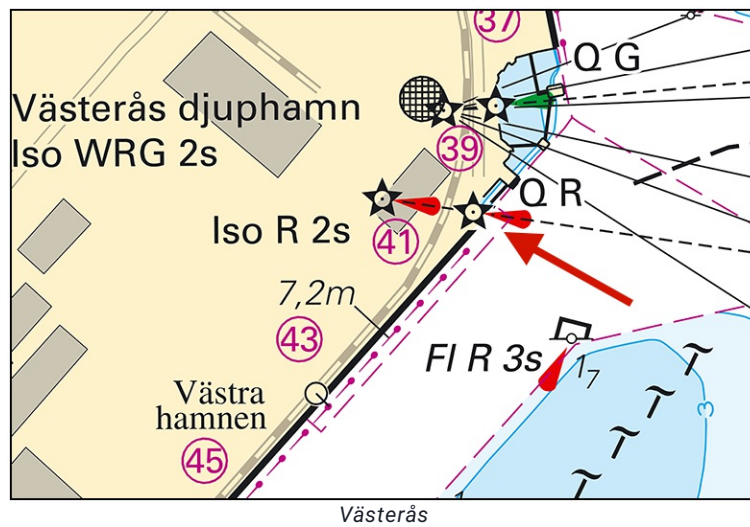
*** 18084 (T)****Sjökort: 6181****Sverige. Norra Östersjön. Mälaren och Södertälje kanal. Södertälje kanal och sluss. Farled partiellt avlyst 1 januari - 31 december 2024.**

Notisen visas i sin helhet under området Norra Östersjön i häftet.

*** 18169****Sjökort: 113****Sverige. Mälaren och Södertälje kanal. Västerås. Västra hamnen. Västerås djuphamn. Djup.**

Ändra	muddrad yta 6,7m till muddrad yta 7,2 m	59-35,55N	016-31,53E
-------	---	-----------	------------

Bsp Mälaren - Hjälmaren 2020/s20, s21, s58



Sjöfartsverket. Publ. 13 dec 2023

*** 18171 (T)****Sjökort: 111****Sverige. Mälaren och Södertälje kanal. Stockholm. Ekerön. Lovön. Tappström. Avlyst farled.**Notiser som utgår: [2023:987/18092\(T\)](#)

På grund av byggnation av ny bro vid Tappström är farleden under bron avlyst för fartyg enligt information nedan.

Ny bro vid Tappström	59-17,58N	017-48,61E
----------------------	-----------	------------

Detaljer om avlysning av farled:

30 nov - 4 jan	0000 - 2400	farled stängd för alla fartyg som kräver segelfri höjd > 6 m // bron öppnas inte
5 jan - 27 mar	0000 - 2400	farled stängd för alla fartyg.

Bsp Mälaren - Hjälmarén 2020/s49

Trafikverket. Publ. 13 dec 2023

Mellersta Östersjön*** 18063****Sjökort: 624, 6241, 711****Sverige. Mellersta Östersjön. Oskarshamn. Kolbergaviken. Utmärkning.**

Stryk	styrbordsprick	a)	57-16,683N	016-28,812E
Stryk	styrbordsprick	b)	57-16,691N	016-28,753E
Stryk	babordsprick med topptecken	c)	57-16,676N	016-28,753E
Stryk	babordsprick med topptecken	d)	57-16,673N	016-28,785E
Stryk	styrbordsprick	e)	57-16,676N	016-28,831E

Bsp Kalmarsund 2019/s16, s41, s42, Bsp Kalmarsund 2023/s16, s41, s42

Sjöfartsverket Publ. 13 dec 2023

Södra Östersjön

*** 18135**

Sjökort: 74, 83, 839

Sverige. Södra Östersjön. Bornholmsgattet. Bornholm. Borrby. Sjökabel.

Inför	sjökabel mellan a) - f)	a)	55-10,56N	014-42,13E
		b)	55-11,04N	014-40,61E
		c)	55-17,37N	014-28,46E
		d)	55-23,42N	014-21,03E
		e)	55-24,73N	014-18,20E
		f)	55-26,15N	014-14,15E

Bsp Hanöbukten 2022/s07, Bsp Sydkusten 2020/s06, s07, s28, s29, s30

Baltic Offshore. Publ. 13 dec 2023

*** 18174 (P)**

Sjökort: 74, 83, 839

Sverige. Södra Östersjön. Ystad. Ystad angöring. Ensfyrrar byggs om. Enslinje flyttas.

Tid: Januari 2024

Ensfyrrarna "Ystads övre" och "Ystads nedre" byggs om ca 100 m väster om befintliga fyrrar.

Riktningen på enslinjen förändras i samband med ombyggnationen.

Planerade nya positioner

Ensfyrr Ystad övre Iso 4s	a)	55-25,61N	013-49,69E
Ensfyrr Ystad nedre Iso 4s	b)	55-25,50N	013-49,56E

Adm LoL. C2450-1

Adm LoL. C2450

Bsp Sydkusten 2020/s27, s52

Sjöfartsverket. Publ. 13 dec 2023

Skagerrak

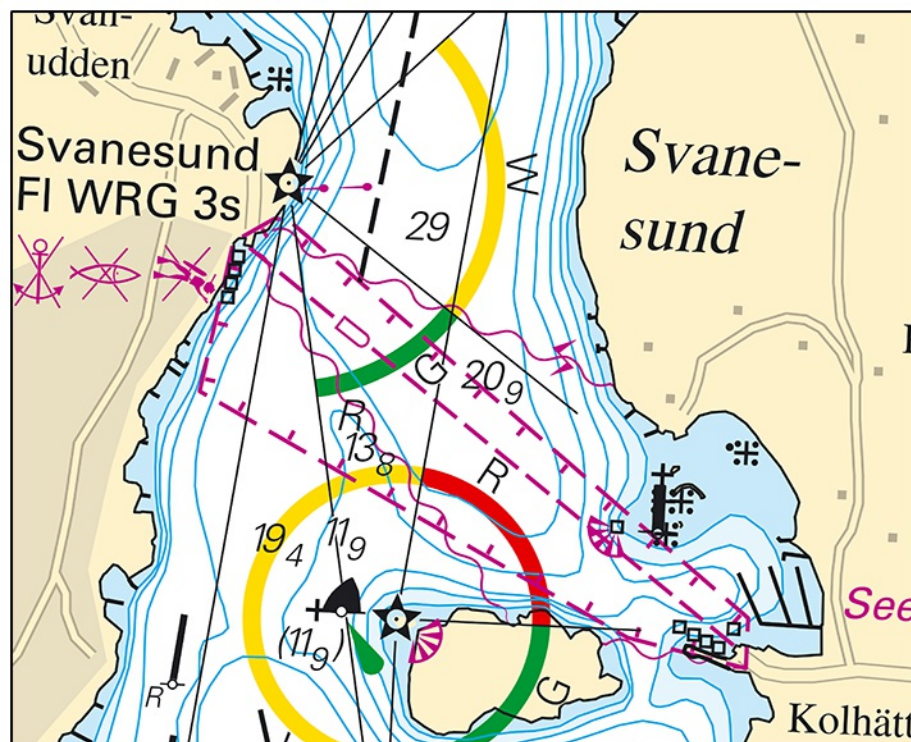
* 18125

Sjökort: 932

Sverige. Skagerrak. N om Stenungssund. Orust. Svanesund. Ankrings- dyk- och fiskeförbudsområde.

Inför	ankrings- dyk- och fiskeförbudsområde mellan a) - f)	a)	58-08,330N	011-49,98E
		b)	58-08,316N	011-49,933E
		c)	58-08,216N	011-49,900E
		d)	58-08,066N	011-50,450E
		e)	58-08,050N	011-50,600E
		f)	58-08,083N	011-50,600E

Bsp Västkusten N 2021/s25, s39, BSP Västkusten N 2023/s25, s39, Bsp Västkusten S 2021/s13, s63, Bsp Västkusten S 2023/s13, s63



Förbudsområde Svanesund.