

Underrättelser för sjöfarande Sjöfartsverket



Underrättelser för sjöfarande Områdesindelning



Ufs-redaktionen
Sjöfartsverket
601 78 Norrköping

Tel: 0771 630 605
E-post: ufs@sjofartsverket.se

Ansvarig utgivare:
Affärsområdeschef Patrik Wiberg

TILLKÄNNAGIVANDEN

Inga Tillkännagivanden i detta häfte.

UNDERRÄTTELSE

Områden utan notiser i detta häfte

Bottenviken
Norra Kvarken
Bottenhavet
Finska viken
Rigabukten
Sydöstra Östersjön
Södra Östersjön
Sydvästra Östersjön
Öresund
Store- och Lillebaelt
Skagerrak
Vänern och Trollhätte kanal
Övriga inlandsfarvatten
Ej områdesbundet

Ålands hav och Skärgårdshavet

*** 18074**

Sjökort: 536

Sverige. Ålands hav och Skärgårdshavet. Hargshamn. Ormön. Skarpkälsö. Herräng. Utmärkning.

Stryk	fast sjömärke	a)	60-09,110N	018-32,884E
Stryk	fast sjömärke	b)	60-08,834N	018-33,797E
Stryk	fast sjömärke	c)	60-08,326N	018-38,857E

Bsp Stockholm N 2022/s16, s62

Sjöfartsverket. Publ. 08 nov 2023

Norra Östersjön

*** 18020**

Sjökort: 6162, 6171

Sverige. Norra Östersjön. Nynäshamn. Norvik. Högholmen. Lysprick.

Ersätt	styrbordslysboj med styrbordslysprick FI G 3s	58-56,507N	017-58,849E
---------------	---	------------	-------------

BSP Stockholm S 2022/s20

Transportstyrelsen. Publ. 08 nov 2023

*** 18057 (T)****Sjökort: 10, 61, 616, 6162, 6163, 62****Sverige. Norra Östersjön. O om Utö. Skjutvarning. 20 - 23 november 2023.**

Position: Ca	58-54N	018-20E	Utö skjutområde
--------------	--------	---------	-----------------

Under angivna tider pågår skarpskjutning på Utö skjutfält varvid riskområdet O om Utö är avlyst ut till det avstånd som anges i tabellen.

Under dygnets mörka timmar sker skjutning oftast med lys- och signalammunition.

Skjutning genomförs med laser. Sjöfarande ska EJ använda kikare/optiska instrument mot fältet.

Upplysningar under pågående skjutning lämnas på VHF kanal 16, anrop Utö skjutfält, eller tel. 08-501 570 45.
Information om kommande skjutningar, tel: 010-823 18 23, Muskö Sjöcentral.

Datum	Tid	Riskavstånd från stranden
20 november	09.00 - 22.00	1,6 M
21 - 22 november	09.00 - 22.00	4,2 M
23 november	09.00 - 20.00	4,2 M

Visas ej i ENC.

Bsp Mälaren - Hjälmarén 2020/s07, Bsp Ostkusten 2021/s05, Bsp Ostkusten 2023/s05, BSP Stockholm S 2022/s04, s05, s13, s17, s18, s19, s34, s35, s37

Försvarsmakten. Publ. 08 nov 2023

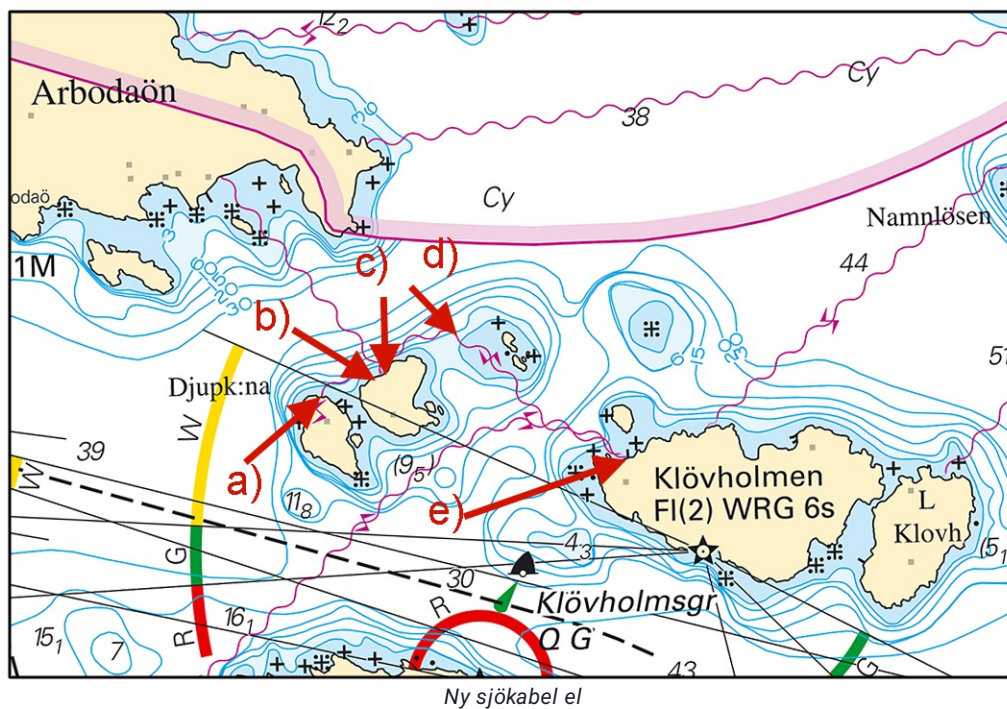
* 18095

Sjökort: 6143

Sverige. Norra Östersjön. Stockholms skärgård. NV om Kanholmsfjärden. Klövholmen. Djupkobbarna. Ny sjökabel, el.

Inför	sjökabel el mellan positionerna a) - e)	a)	59-22,479N	018-44,371E
		b)	59-22,497N	018-44,469E
		c)	59-22,502N	018-44,490E
		d)	59-22,546N	018-44,633E
		e)	59-22,410N	018-44,986E

BSP Stockholm M 2022/s18, Bsp Stockholm N 2022/s44



Vattenfall. Publ. 08 nov 2023

Mälaren och Södertälje kanal

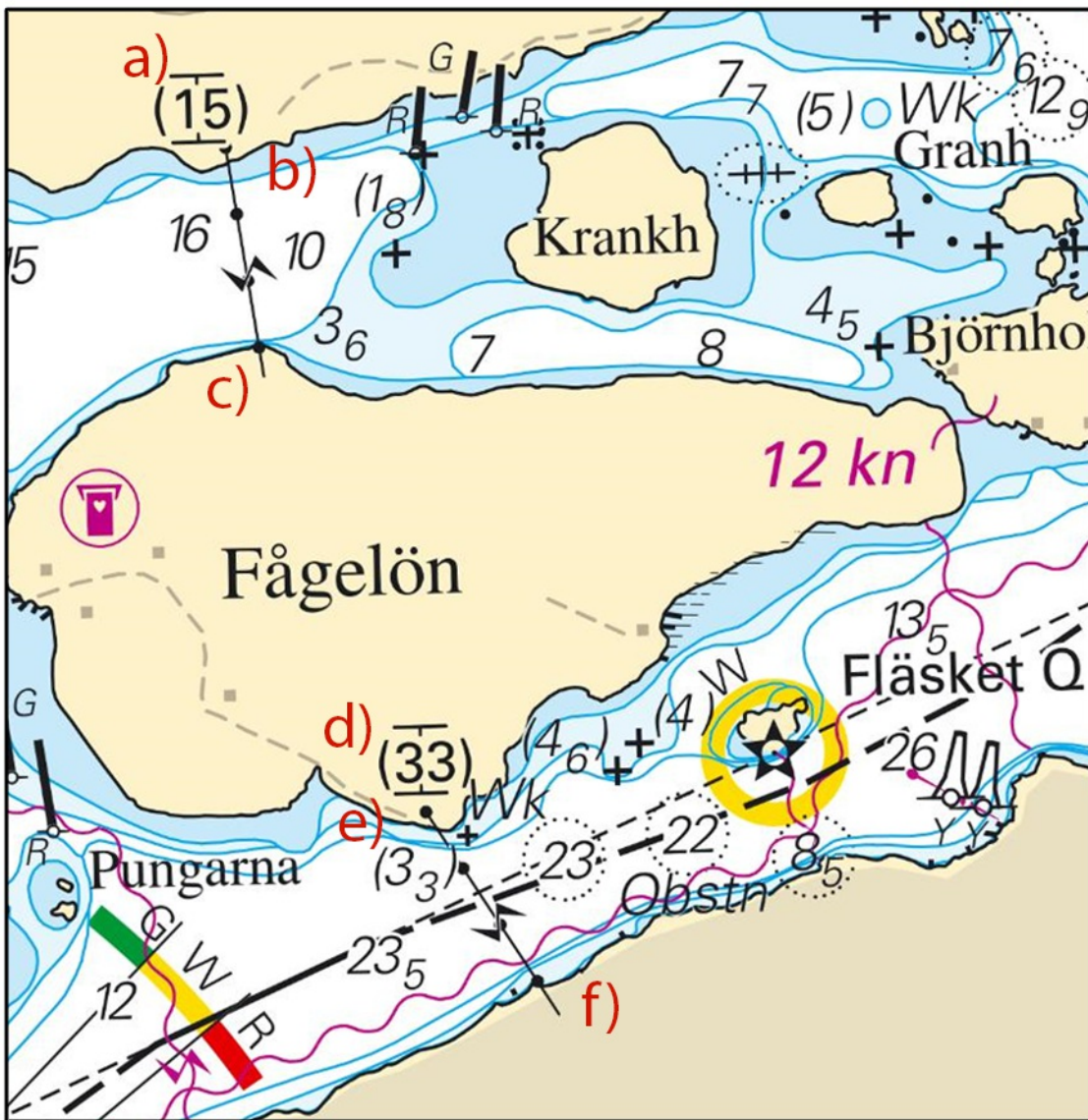
* 18051

Sjökort: 111

Sverige. Mälaren och Södertälje kanal. O om Stockholm. Kårsön. Fågelön. Luftledning tas bort.

Stryk	15 m segelfri höjd	a)	59-18,915N	017-54,850E
Stryk	kraftledning b) - c)	b)	59-18,870N	017-54,900E
		c)	59-18,635N	017-54,960E
Stryk	33 m segelfri höjd	d)	59-18,240N	017-55,255E
Stryk	kraftledning e) - f)	e)	59-18,187N	017-55,263E
		f)	59-17,985N	017-55,510E

Bsp Mälaren - Hjälmarén 2020/s49



Fågelön

*** 18087****Sjökort: 113, 1131****Sverige. Mälaren och Södertälje kanal. Mälaren. Ö om Kvicksund. Fyren Kattskär. Karaktär. Sektorer.**

Fyren "Kattskär" har byggts om och fått ny karaktär och fått inmätta sektor.

Ändra	karaktär för fyren Kattskär till Iso WRG 3s	59-27,266N	016-21,492E
--------------	---	------------	-------------

Sektor Bärning

G	052,0° - 096,1°
W	096,1° - 204,1°
R	204,1° - 232,0°
G	232,0° - 258,3°
W	258,3° - 265,3°
R	265,3° - 277,0°
Dk	277,0° - 052,0°

Adm LoL. C6692-2

Bsp Mälaren - Hjälmaran 2020/s19, s20

Sjöfartsverket. Publ. 08 nov 2023

*** 18096****Sjökort: 113, 1131****Sverige. Mälaren och Södertälje kanal. Mälaren. V om Kvicksund. Fyren Småholm. Karaktär. Sektorer.**

Fyren "Småholm" har byggts om och fått ny karaktär och förändrade sektor.

Ändra	karaktär för fyren Småholm till Iso WRG 3s	59-27,04N	016-16,90E
--------------	--	-----------	------------

Sektor Bärning

G	070,0° - 081,5°
W	081,5° - 083,8°
R	083,8° - 161,3°
G	161,3° - 259,3°
W	259,3° - 263,4°
R	263,4° - 275,0°
Dk	275,0° - 070,0°

Adm LoL. C6692-6

Bsp Mälaren - Hjälmarén 2020/s18, s19, s20, s57

Sjöfartsverket. Publ. 08 nov 2023

Mellersta Östersjön

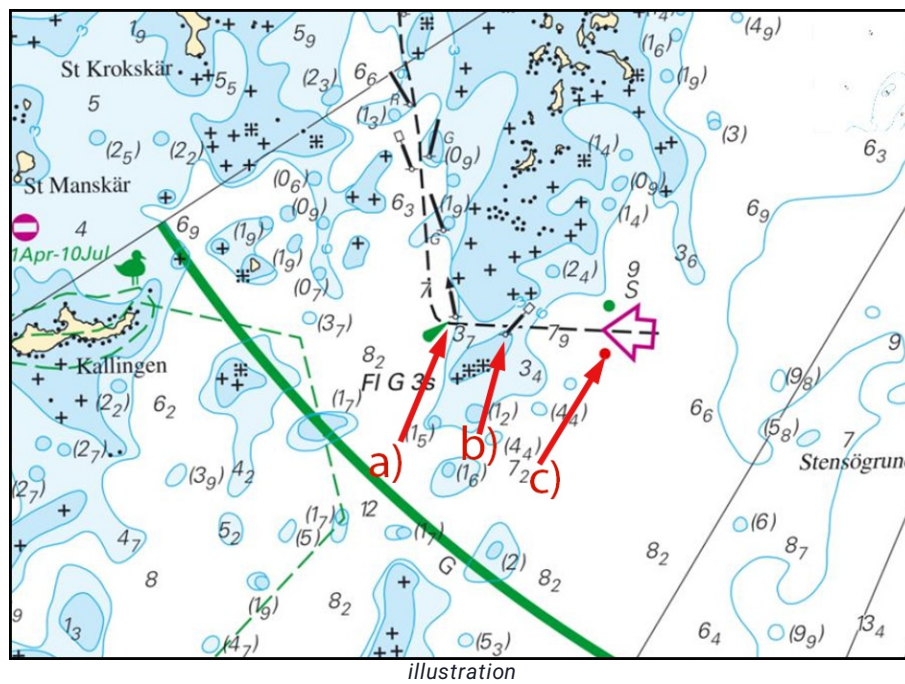
* 18021

Sjökort: 712, 713

Sverige. Mellersta Östersjön. Kalmar. Stensö. Boskär - Stensö angöring. Fritidsfarled. Utmärkning flyttad. Farled flyttad.

Flytta	styrbordslysprick med topptecken	a)	56-37,005N	016-18,403E	flyttas ca. 300m norrut från originalposition
Flytta	babordsprick med topptecken	b)	56-36,959N	016-18,623E	flyttas ca. 300m norrut från originalposition
Flytta	farledsinlopp	c)	56-36,972N	016-19,099E	flyttas ca. 300m norrut från originalposition

Bsp Kalmarsund 2019/s26, s35, s38, Bsp Kalmarsund 2023/s26, s35, s38



Transportstyrelsen. Publ. 08 nov 2023

*** 18025****Sjökort: 71****Sverige. Mellersta Östersjön. Gotland. Ronehamn. Utmärkning.**

Ändra	styrbordsprick till västkardinalprick	a)	57-10,234N	018-29,572E
Inför	babordsprick	b)	57-10,342N	018-29,571E
Inför	styrbordsprick	c)	57-10,370N	018-29,586E

Transportstyrelsen. Publ. 08 nov 2023

Kattegatt

*** 18033****Sjökort: 9312****Sverige. Kattegatt. Göteborg. Rosenlundsverket. Utmärkning.**

Ändra	övrig fast anordning till	Övrig fast anordning med fasadljus (F W)	57-42,233N	011-57,108E
--------------	---------------------------	--	------------	-------------

Bsp Västkusten S 2021/s59, Bsp Västkusten S 2023/s59

Transportstyrelsen. Publ. 08 nov 2023

*** 18105 (T)****Sjökort: 92, 923, 924****Sverige. Kattegatt. V om Halmstad. Ringenäs. Skjutvarning. 13 - 14 november 2023.**

Position: Ca.	56-40,8N	012-38,6E	Restriktionsområde R41 A RINGENÄS
---------------	----------	-----------	-----------------------------------

Under angiven tid pågår skarpskjutning på Ringenäs skjutfält. Riskområdet sträcker sig ut till nedan angivet avstånd från stranden. Begränsning i sidled framgår av det i sjökortet markerade riskområdet (R41A). En skjutvarningsfyr, VQ W är tänd när skjutning pågår.

Ytterligare upplysningar: tel 035-266 39 55, 035-536 77.

Datum Tid Riskavstånd

Datum	Tid	Riskavstånd
13 november	1000 - 1530	2,4 M
14 november	0900 - 1530	1,7 M

Visas ej i ENC.

Bsp Västkusten S 2021/s28, s29, s30, Bsp Västkusten S 2023/s28, s29, s30

Försvarmakten. Publ. 08 nov 2023