

Underrättelser för sjöfarande Sjöfartsverket



Underrättelser för sjöfarande Områdesindelning



Ufs-redaktionen
Sjöfartsverket
601 78 Norrköping

Tel: 0771 630 605
E-post: ufs@sjofartsverket.se

Ansvarig utgivare:
Affärsområdeschef Patrik Wiberg

Underrättelser för sjöfarande (Ufs) publiceras i ett häfte i PDF-format som i allmänhet utkommer varje vecka. Häftet är en sammanställning av de notiser som publiceras på Sjöfartsverkets webbplats: www.sjofartsverket.se/ufs Ufs-notiser innehåller uppgifter om förändringar i sjökort och annan information av vikt för navigering i svenska farvatten.

Informationen om förändringar i utländska vatten är begränsad. Ufs ger inte tillräckligt detaljerade upplysningar för att användaren ska kunna hålla andra länders sjökort fullständigt uppdaterade.

Ologiska sidbrytningar kan ibland uppstå då häftet genereras automatiskt från en databas.

Tillkännagivanden - Generell information, t.ex. nytryck av sjökort och kungörelser av beslut från olika myndigheter.

Underrättelser - Sjökortsrättelser samt temporära och preliminära notiser gällande en specifik geografisk plats.

En (*) framför notisens nummer anger att notisen är utfärdad av svensk myndighet och gäller svenska farvatten.

Bokstaven **(P)** efter numret anger att notisen är av förberedande art. Notisen kommer senare att ersättas med en verkställighetsnotis.

Bokstaven **(T)** efter numret anger att informationen gäller tillfälligt och upphör när giltighetstiden är slut eller att notisen ersatts med ny information via en verkställighetsnotis eller en ny T-notis.

Informationen som publiceras i preliminära och temporära notiser utkommer i allmänhet även som uppdateringar till elektroniskt sjökort (ENC). Om de inte återfinns i ENC finns texten "Visas ej i ENC" i notisen.

Bäringar är rättvisande från 0° medurs till 360°. När uppgiften gäller fyrsken, anges bäring från sjön i riktning mot fyren.

Sjökortsbilder i Ufs-notiser är avsedda för att förtydliga och förenkla rättelsearbetet. De är inte avsedda att klippas ut och införas i sjökort. I allmänhet beskrivs och visas rättelsen i det sjökort som har störst skala.

Uppgiftslämnaren är ansvarig för sakinnehållet i Ufs-notiser. Mer information om Ufs återfinns i publikationen **Ufs A**.

Sjöfynd (Lag 1918:163)

All hantering gällande Sjöfynd hänvisas till Polismyndigheten. Sjöfynd publiceras på Sjöfartsverkets webbplats: www.sjofartsverket.se/ufs

Rapportera faror och fel

Vid iakttagelse av fel på utmärkning, släckta fyrar, drivande föremål eller annat som kan utgöra fara för sjöfarten ska Sweden Traffic snarast kontaktas:

Tel: 0771-63 06 85

VHF anrop: Sweden Traffic på lämplig trafikkanal.

E-post: swedentraffic@sjofartsverket.se

Berörda sjökort och notisnummer

Berörda sjökort	Notisnr	Berörda sjökort	Notisnr
4	18005	9312	17924
4	18054 (T)	9313	17903
5	18005	9313	17924
41	18054 (T)	9313	17933
52	18005		
92	18060 (T)		
111	17998		
111	18013 (T)		
111	18014		
111	18039		
111	18050 (T)		
113	17998		
113	18041		
415	18054 (T)		
421	18054 (T)		
523	18005		
524	18052		
611	18046 (T)		
612	17929		
612	18040 (T)		
612	18046 (T)		
621	17996		
839	17881		
923	18060 (T)		
924	18060 (T)		
931	17903		
931	17933		
1131	17982		
1133	18041		
6141	17858 (T)		
6142	17858 (T)		
6142	17912		

TILLKÄNNAGIVANDEN

Inga Tillkännagivanden i detta häfte.

UNDERRÄTTELSE

Områden utan notiser i detta häfte

Norra Kvarken
Ålands hav och Skärgårdshavet
Finska viken
Rigabukten
Mellersta Östersjön
Sydöstra Östersjön
Sydvästra Östersjön
Öresund
Store- och Lillebaelt
Skagerrak
Vänern och Trollhätte kanal
Övriga inlandsfarvatten
Ej områdesbundet

Bottenviken

* 18054 (T)

Sjökort: 4, 41, 415, 421

Sverige. Bottenviken. O om Byske. Tåme. Skjutvarning. 30 oktober - 3 november 2023.

Skarpskjutning pågår på Tåme skjutfält vid de tider som anges i tabellen nedan. Vid dessa tider är det i sjökorten markerade riskområdet "R 58" avlyst ut till angivet avstånd från stranden.

Ytterligare upplysningar lämnas på VHF kanal 16, anrop Tåme skjutfält, eller tel. 0921-348 405 (säkerhetscentralen).

Datum Tid Riskavstånd från stranden

30 oktober - 3 november	0800 - 1700	9,5 M
-------------------------	-------------	-------

Position: Ca	64-55N	021-30E	Tåme riskområde
--------------	--------	---------	-----------------

Visas ej i ENC.

Bsp Bottenviken 2018/s37, s38, s39, s40, s41, s42, s44, Bsp Bottenviken 2023/s37, s38, s39, s40, s41, s42, s44

Försvarsmakten. Publ. 18 okt 2023

Bottenhavet

* 18005

Sjökort: 4, 5, 52, 523

Sverige. Bottenhavet. SO om Härnösand. Fyr Härnöklubb. Nya sektorer. Ny lysvidd.

Fyren Härnöklubb har nya sektorer. Sektorsgränserna redovisas i tabellform nedan.

Fyrens lysvidd har ändrats till 10 M.

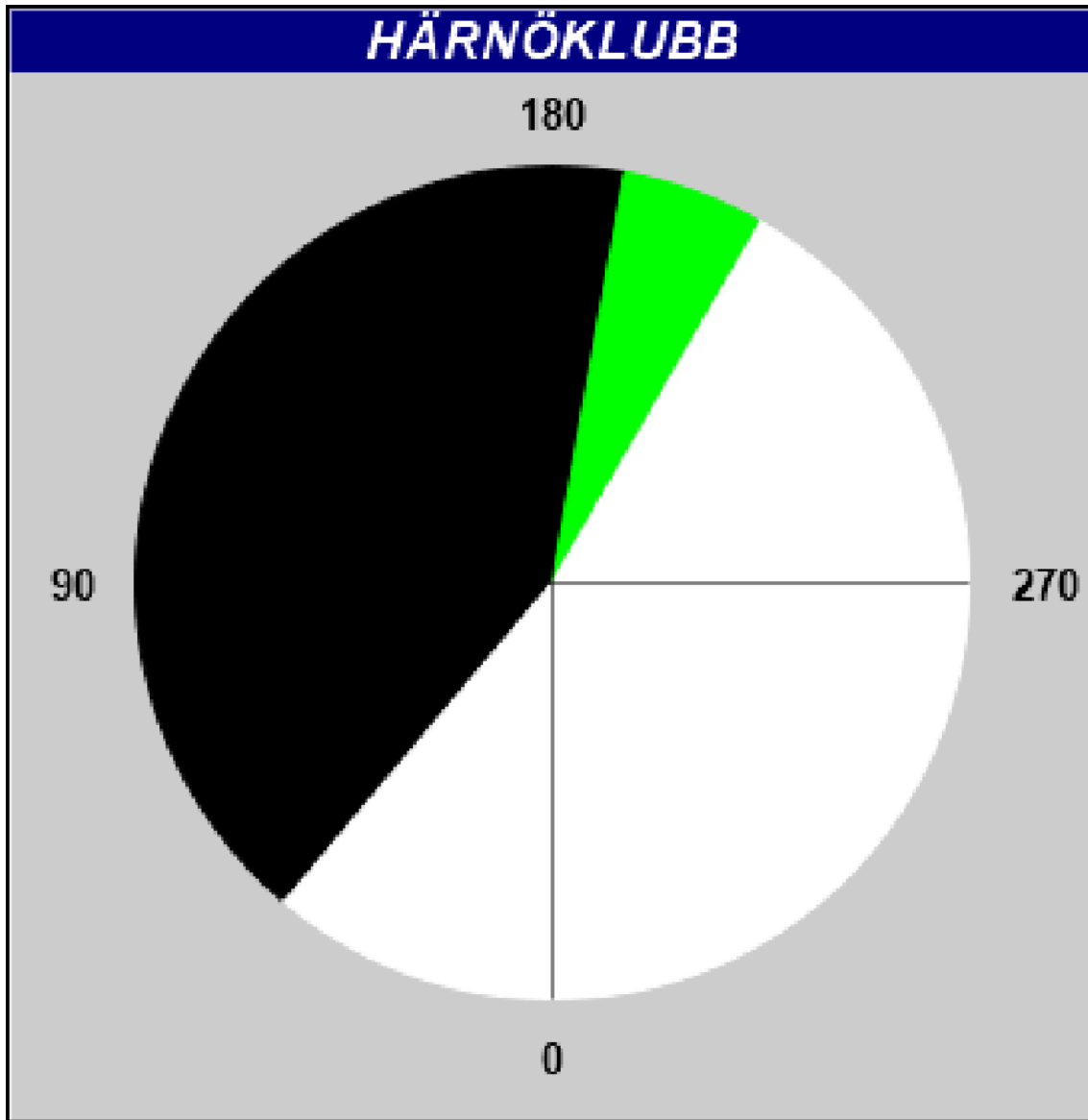
	fyr Härnöklubb	a)	62-35,98N	018-03,28E
Ändra	lysvidd till 10M	b)	62-35,96N	018-04,56E

Bäringar (från sjön till fyren) Färg

040,0° - 190,0°	Dk
190,0° - 210,0°	G
210,0° - 040,0°	W

Adm. LoL C6012

Bsp Bottenhavet N 2019/s03, s05, s11, s12, s13, Bsp Bottenhavet S 2019/s03, s05, Bsp Bottenhavet S 2023/s03, s05



Fyren Härnöklubb, sektorer

*** 18052****Sjökort: 524****Sverige. Bottenhavet. Sundsvall. Klingerfjärden. Sälstenarna. Fyrsektor åtgärdad.**Notiser som utgår: [2023:954/17503\(T\)](#)

Den röda sektorn på fyren Sälstenarna som varit felaktigt inställd är nu åtgärdad.

Fyr Sälstenarna	62-28,49N	017-28,5E
-----------------	-----------	-----------

Adm LoL. C6025

Bsp Bottenhavet N 2019/s08, Bsp Bottenhavet S 2019/s08, Bsp Bottenhavet S 2023/s08

Sjöfartsverket. Publ. 18 okt 2023

Norra Östersjön

* 17858 (T)

Sjökort: 6141, 6142

**Sverige. Norra Östersjön. Stockholm. Saltsjön. Danvikshem. Finnboda.
Arbeten. Dykning. Avlysning av utökat område.**

Se: 2023:976/17768(T)

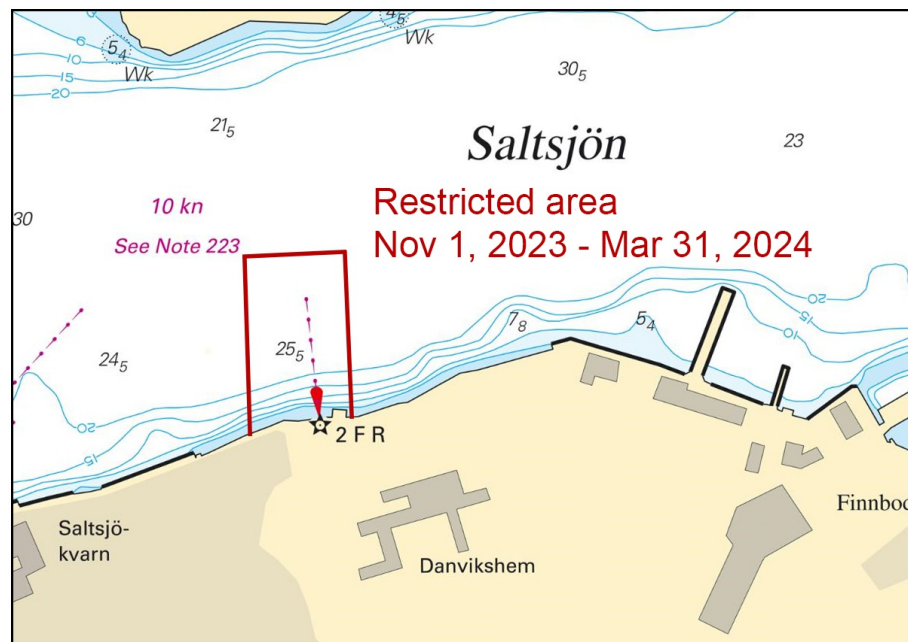
Tid: 1 nov 2023 kl. 0700 - 31 mar 2024 kl 2400

Det i sjökortsbilden markerade området är avlyst för sjötrafik under ovanstående tid med anledning av sjöarbeten inklusive dykning. Specialutmärkning markerar området.

Kontakt: Arbetsfartyg VHF 16 samt telefon 073 643 12 06 / 070 256 45 57.

Arbetsområde	59-19,05N	018-06,93E
--------------	-----------	------------

Bsp Mälaren - Hjälmaren 2020/s52, BSP Stockholm M 2022/s06, s10



Avlyst område Saltsjön

Sventab. Publ. 18 okt 2023

*** 17912****Sjökort: 6142****Sverige. Norra Östersjön. Stockholm. Nacka. Renovering av gamla bron över Skurusundet. Utmärkning.**Se: [2023:974/17810\(T\)](#)Notiser som utgår: [2020:817/15103\(P\)](#)

Arbeten med renovering av gamla Skurubron pågår fram till 2025. För att begränsa spridning av sediment kommer skärmar monteras.

Skärmarna utmärks med gula specialprickar.

Positioner på specialprickar nedan:

specialprick	a)	59-18,834N	018-13,277E
specialsprick	b)	59-18,827N	018-13,274E
specialprick	c)	59-18,819N	018-13,276E
specialsprick	d)	59-18,828N	018-13,321E
specialprick	e)	59-18,833N	018-13,319E
specialprick	f)	59-18,819N	018-13,327E

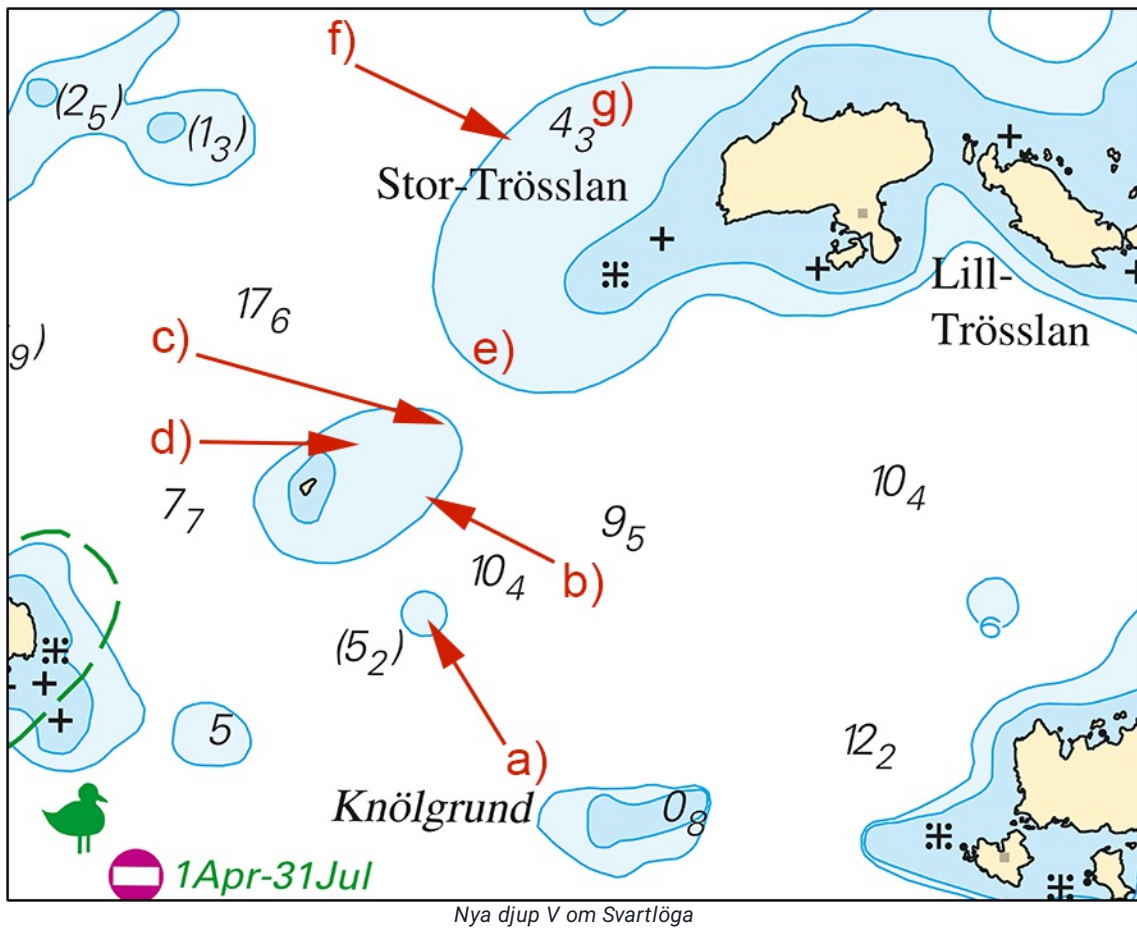
BSP Stockholm M 2022/s11

Transportstyrelsen. Publ. 18 okt 2023

*** 17929****Sjökort: 612****Sverige. Norra Östersjön. Stockholms skärgård. V om Svartlöga. Djup.**

Inför	viddjup 5,2	a)	59-33,958N	018-59,358E
Inför	6 m djupkurva så att position a) omsluts enligt sjökortsbild			
Ändra	6 m djupkurva så att positionerna b), c) och d) omsluts enligt sjökortsbild			
		b)	59-34,111N	018-59,368E
		c)	59-34,191N	018-59,412E
		d)	59-34,184N	018-59,254E
Stryk	djup 7,7	e)	59-34,284N	018-59,472E
Stryk	djup 10,3	f)	59-34,551N	018-59,549E
Inför	djup 4,3	g)	59-34,566N	018-59,703E
Ändra	6 m djupkurva så att positionerna e), f) och g) omsluts enligt sjökortsbild			

Bsp Stockholm N 2022/s30, s31



Sjöfartsverket. Publ. 18 okt 2023

* 17996

Sjökort: 621

Sverige. Norra Östersjön. Arkösund. Beckmanshamnen. Utmärkning har ändrats.

Ändra	styrbordsprick till	sydkardinalprick med topptecken	a)	58-29,536N	016-56,355E
Ändra	babordsprick till	nordkardinalprick med topptecken	b)	58-29,528N	016-56,360E

Bsp Ostkusten 2021/s62, Bsp Ostkusten 2023/s62

Transportstyrelsen. Publ. 18 okt 2023

*** 18040 (T)****Sjökort: 612****Sverige. Norra Östersjön. Stockholms skärgård. S om Ingmarsö. Brännholmen. Söderön. Arbeten. Sjökabel.**

Tid: 30 oktober - 12 november 2023.

Arbeten med utläggning av sjökabel mellan Söderön och Brännholmen.

Sjöfarande passera området med försiktighet.

Arbetsområde mellan a) - b)	a)	59-27,68N	018-44,77E
	b)	59-27,70N	018-44,60E

Visas ej i ENC.

Bsp Stockholm N 2022/s29, s40

*Peab. Publ. 18 okt 2023**** 18046 (T)****Sjökort: 611, 612****Sverige. Norra Östersjön. Kapellskär. Kaj nr 5. Arbeten.**

Tid: 12 oktober - 31 december 2023.

Arbete och dykningar kommer pågå på kaj 5 under ovanstående period.

Sjöfarande passera området med försiktighet.

Kapellskär kaj nr 5	59-43,39N	019-04,00E
---------------------	-----------	------------

Bsp Stockholm N 2022/s25, s62

Stockholms hamn. Publ. 18 okt 2023

Mälaren och Södertälje kanal

* 17982

Sjökort: 1131

Sverige. Mälaren och Södertälje kanal. Mälaren. SO om Köping. Fyren Bogen. Karaktär.

Fyren "Bogen" har fått ny karaktär och inmätta sektorer.

Ändra	karaktär för fyren "Bogen" till Iso WRG 3s	59-27,097N	016-09,542E
--------------	--	------------	-------------

Sektor Bäring

G	070,5° - 101,3°
R	101,3° - 201,0°
G	201,0° - 236,1°
W	236,1 - 238,4°
R	238,4° - 070,5°

Adm LoL. C6694

Bsp Mälaren - Hjälmarén 2020/s17, s18

Sjöfartsverket. Publ. 13 okt 2023

*** 17998****Sjökort: 111, 113****Sverige. Mälaren och Södertälje kanal. Mälaren. S om Enköping. Oknön. Fyren Oknö Hälludde. Karaktär. Sektorer.**

Fyren "Oknö Hälludde" har byggts om och fått ny karaktär och nya sektorer.

Ändra	karaktär för fyren Oknö Hälludde till Iso WRG 3s	59-31,38N	017-06,98E
--------------	--	-----------	------------

Sektor Bäring

G	101,0° - 111,2°
W	111,2° - 147,7°
R	147,7° - 220,3°
G	220,3° - 286,2°
W	286,2° - 306,0°
R	306,0° - 316,0°
Dk	316,0° - 101,0°

Adm LoL. C6684-6

Bsp Mälaren - Hjälmarens 2020/s23

Sjöfartsverket. Publ. 13 okt 2023

*** 18013 (T)****Sjökort: 111****Sverige. Mälaren och Södertälje kanal. Mälaren. Stäket. Sjö kabel. Arbeten. Dykning.**

Tid: 6 - 10 november 2023.

Under angiven tid pågår nedläggning av sjökabel i farleden vid Stäket. Arbeten kommer ske från land och båtar samt med hjälp av dykare.

Et minsta passageavstånd om 50 m önskas. Sjöfarande passera området med försiktighet.

Arbetsområde a) - b)	a)	59-28,61N	017-47,71E
	b)	59-28,37N	017-47,47E

Bsp Mälaren - Hjälmarens 2020/s47, s59

Trafikverket. Publ. 18 okt 2023

*** 18014****Sjökort: 111****Sverige. Mälaren och Södertälje kanal. Björkfjärden. Fyren Gåsholm. Karaktär.**

Fyren "Gåsholm" har byggts om och fått ny karaktär.

Ändra	karaktär till Fl(2) 3s WRG	59-19,279N	017-31,681E
--------------	----------------------------	------------	-------------

Bsp Mälaren - Hjälmaren 2020/s28

Sjöfartsverket. Publ. 18 okt 2023

*** 18039****Sjökort: 111****Sverige. Mälaren och Södertälje kanal. Mälaren. S om Adelsön. Fyren Kurön. Karaktär. Sektorer.**

Fyren "Kurön" har byggts om och fått ny karaktär och nya sektor.

Ändra	karaktär för fyren Kurön till Iso WRG 3s	59-20,059N	017-29,342E
--------------	--	------------	-------------

Sektor Bärning

G	134,0° - 154,3°
W	154,3° - 157,0°
R	157,0° - 199,8°
G	199,8° - 277,0°
W	277,0° - 300,4°
R	300,4° - 314,0°
Dk	314,0° - 134,0°

Adm LoL. C6682

Bsp Mälaren - Hjälmaren 2020/s28

Sjöfartsverket. Publ. 13 okt 2023

*** 18041****Sjökort: 113, 1133****Sverige. Mälaren och Södertälje kanal. Mälaren. Granfjärden. Fyren Snesarboudde. Karaktär. Sektorer.**

Fyren "Snesarboudde" har byggts om och fått ny karaktär och nya sektor.

Ändra	karaktär för fyren Snesarboudde till FI(2) WRG 3s	59-30,959N	016-44,905E
--------------	---	------------	-------------

Sektor Bärning

G	074,7° - 084,7°
W	084,7° - 086,4°
R	086,4° - 096,4°
Dk	096,4° - 272,0°
G	272,0° - 281,8°
W	281,8° - 290,0°
R	290,0° - 300,2°
Dk	300,2° - 074,7°

Adm LoL. C6688-2

Bsp Mälaren - Hjälmarén 2020/s21, s22, s61

Sjöfartsverket. Publ. 13 okt 2023

*** 18050 (T)****Sjökort: 111****Sverige. Mälaren och Södertälje kanal. O om Stockholm. Fågelön. Avlysning.**

Tid: 31 oktober 1000 - 1400, alternativ tid 1 november 1000 - 1400

Farleden söder om Fågelön är avlyst med anledning av rivningsarbeten av luftledning.

Avlyst farled mellan a) - b)	a)	59-18,085N	017-55,270E
	b)	59-18,135N	017-55,500E

Bsp Mälaren - Hjälmarén 2020/s49

Sjöfartsverket. Publ. 18 okt 2023

Södra Östersjön

* 17881

Sjökort: 839

Sverige. Södra Östersjön. Mellan Beddingestrand och Abbekås. Ny brygga.

Inför	brygga mellan a) and b)	a)	55-23,055N	013-29,967E
		b)	55-23,012N	013-29,993E

Bsp Sydkusten 2020/s26

Sjöfartsverket. Publ. 18 okt 2023

Kattegatt

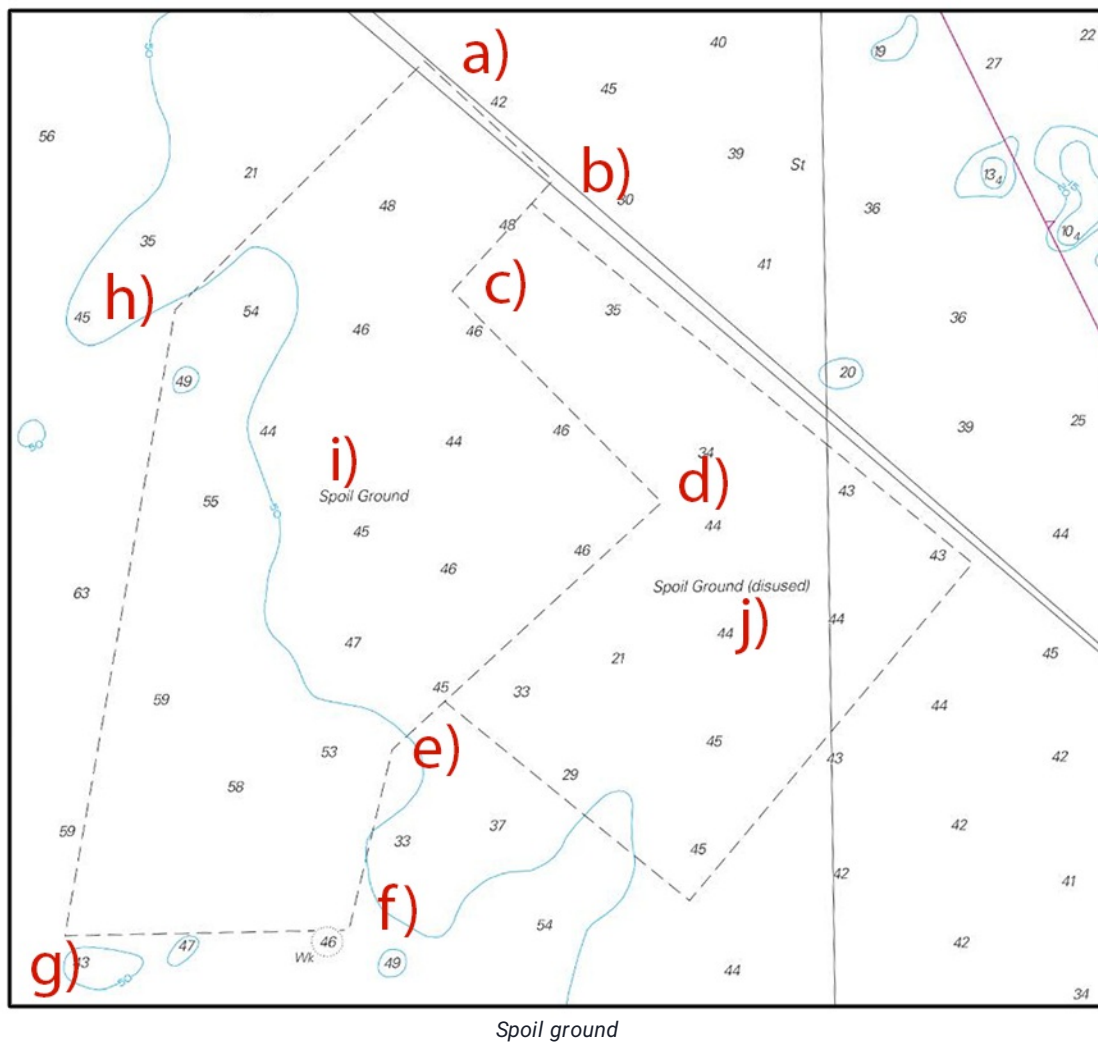
* 17903

Sjökort: 931, 9313

Sverige. Kattegatt. Göteborg. SV om Vinga. Tipplats.

Inför	spoil ground a) - h)	a)	57-37,493N	011-34,156E	Enligt sjökortsbild.
		b)	57-37,274N	011-34,588E	
		c)	57-37,074N	011-34,244E	
		d)	57-36,686N	011-34,948E	
		e)	57-36,240N	011-34,027E	
		f)	57-35,912N	011-33,875E	
		g)	57-35,906N	011-32,912E	
		h)	57-37,044N	011-33,303E	
Inför	text Spoil Ground	i)	57-36,710N	011-33,900E	
Inför	text Spoil Ground (disused)	j)	57-36,530N	011-35,100E	
Stryk	spoil ground	k)	57-36,600N	011-34,750E	

Bsp Västkusten S 2021/s18, s44, s48, Bsp Västkusten S 2023/s18, s44, s48



Länsstyrelsen Västra Götaland. Publ. 18 okt 2023

* 17924

Sjökort: 9312, 9313

Sverige. Kattegatt. SV om Göteborg. Saltholmen. Fartbegränsning.

Inför	fartbegränsning 3 kn	57-39,562N	011-50,120E
-------	----------------------	------------	-------------

Bsp Västkusten S 2021/s47, s57, Bsp Västkusten S 2023/s47, s57

Länsstyrelsen i Västra Götaland. Publ. 18 okt 2023

*** 17933****Sjökort: 931, 9313****Sverige. Kattegatt. SV om Göteborg. Donsö. Fyren Donsöhuvud. Sektorer.**

Ändring av sektorer på fyr Donsöhuvud

Donsöhuvud	57-35,667N	011-49,002E
------------	------------	-------------

Bäringar (från sjön till fyren) Färg

022,0° - 025,0°	W
025,0° - 045,0°	R
045,0° - 180,0°	Dk
180,0° -191,3°	G
191,3° -194,8°	W
194,8° -315,0°	R
315,0° -022,0°	G

Adm LoL C0632

Bsp Västkusten S 2021/s19, s50, s51, Bsp Västkusten S 2023/s19, s50, s51

Sjöfartsverket. Publ. 18 okt 2023

*** 18060 (T)****Sjökort: 92, 923, 924****Sverige. Kattegatt. V om Halmstad. Ringenäs. Skjutvarning. 23 oktober 2023.**

Position: Ca.	56-40,8N	012-38,6E	Restriktionsområde R41 A RINGENÄS
---------------	----------	-----------	-----------------------------------

Under angiven tid pågår skarpskjutning på Ringenäs skjutfält. Riskområdet sträcker sig ut till nedan angivet avstånd från stranden. Begränsning i sidled framgår av det i sjökortet markerade riskområdet (R41A). En skjutvarningsfyr, VQ W är tänd när skjutning pågår.

Ytterligare upplysningar: tel 035-266 39 55, 035-536 77.

Datum Tid Riskavstånd

23 oktober	0900 - 1600	1 M
------------	-------------	-----

Visas ej i ENC.

Bsp Västkusten S 2021/s28, s29, s30, Bsp Västkusten S 2023/s28, s29, s30

Försvarsmakten. Publ. 18 okt 2023