

Underrättelser för sjöfarande Sjöfartsverket



Underrättelser för sjöfarande Områdesindelning



Ufs-redaktionen
Sjöfartsverket
601 78 Norrköping

Tel: 0771 630 605
E-post: ufs@sjofartsverket.se

Ansvarig utgivare:
Affärsområdeschef Patrik Wiberg

Underrättelser för sjöfarande (Ufs) publiceras i ett häfte i PDF-format som i allmänhet utkommer varje vecka. Häftet är en sammanställning av de notiser som publiceras på Sjöfartsverkets webbplats: www.sjofartsverket.se/ufs. Ufs-notiser innehåller uppgifter om förändringar i sjökort och annan information av vikt för navigering i svenska farvatten.

Informationen om förändringar i utländska vatten är begränsad. Ufs ger inte tillräckligt detaljerade upplysningar för att användaren ska kunna hålla andra länders sjökort fullständigt uppdaterade.

Ologiska sidbrytningar kan ibland uppstå då häftet genereras automatiskt från en databas.

Tillkännagivanden - Generell information, t.ex. nytryck av sjökort och kungörelser av beslut från olika myndigheter.

Underrättelser - Sjökortsrättelser samt temporära och preliminära notiser gällande en specifik geografisk plats.

En (*) framför notisens nummer anger att notisen är utfärdad av svensk myndighet och gäller svenska farvatten.

Bokstaven **(P)** efter numret anger att notisen är av förberedande art. Notisen kommer senare att ersättas med en verkställighetsnotis.

Bokstaven **(T)** efter numret anger att informationen gäller tillfälligt och upphör när giltighetstiden är slut eller att notisen ersatts med ny information via en verkställighetsnotis eller en ny T-notis.

Informationen som publiceras i preliminära och temporära notiser utkommer i allmänhet även som uppdateringar till elektroniskt sjökort (ENC). Om de inte återfinns i ENC finns texten "Visas ej i ENC" i notisen.

Bäringar är rättvisande från 0° medurs till 360°. När uppgiften gäller fyrsken, anges bäring från sjön i riktning mot fyren.

Sjökortsbilder i Ufs-notiser är avsedda för att förtydliga och förenkla rättelsearbetet. De är inte avsedda att klippas ut och införas i sjökort. I allmänhet beskrivs och visas rättelsen i det sjökort som har störst skala.

Uppgiftslämnaren är ansvarig för sakinnehållet i Ufs-notiser. Mer information om Ufs återfinns i publikationen **Ufs A**.

Sjöfynd (Lag 1918:163)

All hantering gällande Sjöfynd hänvisas till Polismyndigheten. Sjöfynd publiceras på Sjöfartsverkets webbplats: www.sjofartsverket.se/ufs

Rapportera faror och fel

Vid iakttagelse av fel på utmärkning, släckta fyrar, drivande föremål eller annat som kan utgöra fara för sjöfarten ska Sweden Traffic snarast kontaktas:

Tel: 0771-63 06 85

VHF anrop: Sweden Traffic på lämplig trafikkanal.

E-post: swedentraffic@sjofartsverket.se

Berörda sjökort och notisnummer

Berörda sjökort	Notisnr	Berörda sjökort	Notisnr
10	18015 (T)	937	17849
61	18015 (T)	6141	18017 (T)
62	17969	6142	17926
62	17979 (T)	6162	18015 (T)
62	18015 (T)	6163	18015 (T)
71	17969	7421	17475
71	17979 (T)	9313	17909
74	17968 (T)	9331	17983
83	17968 (T)		
92	18007 (T)		
111	17828		
111	17902		
111	18008 (T)		
112	18003 (T)		
536	17975		
611	17914		
616	18015 (T)		
622	17922		
624	17969		
711	18018		
731	17969		
731	17979 (T)		
731	18002 (T)		
839	17817		
839	17968 (T)		
922	17995		
923	18007 (T)		
924	18007 (T)		
931	17896		
932	17987		
933	17983		
934	17720		

TILLKÄNNAGIVANDEN

* 17948

Sjökort: 111, 1131, 1133, 611, 617, 6181, 6212, 7

Sverige. Ej områdesbundet. Nytryck av sjökort. Ny edition av kort 111, 1131, 1133, 611, 617, 6181, 6212 och 7.

Följande sjökort utkom i nytt tryck under september 2023:

Sjökort Edition

111	14.0 NEW EDITION
1131	11.0 NEW EDITION
1133	4.0 NEW EDITION
611	13.0 NEW EDITION
617	12.0 NEW EDITION
6181	13.0 NEW EDITION
6212	14.0 NEW EDITION
7	8.0 NEW EDITION

Ett sjökort utkommer i NEW EDITION när det innehåller viktiga förändringar som inte har kunnat beskrivas i Ufs på ett tillräckligt detaljerat sätt.

<https://ufs.sjofartsverket.se/Current/Products>

Sjöfartsverket. Publ. 28 sep 2023

UNDERRÄTTELSE

Områden utan notiser i detta häfte

Bottenviken
Norra Kvarken
Bottenhavet
Finska viken
Rigabukten
Sydöstra Östersjön
Sydvästra Östersjön
Store- och Lillebaelt
Övriga inlandsfarvatten
Ej områdesbundet

Ålands hav och Skärgårdshavet

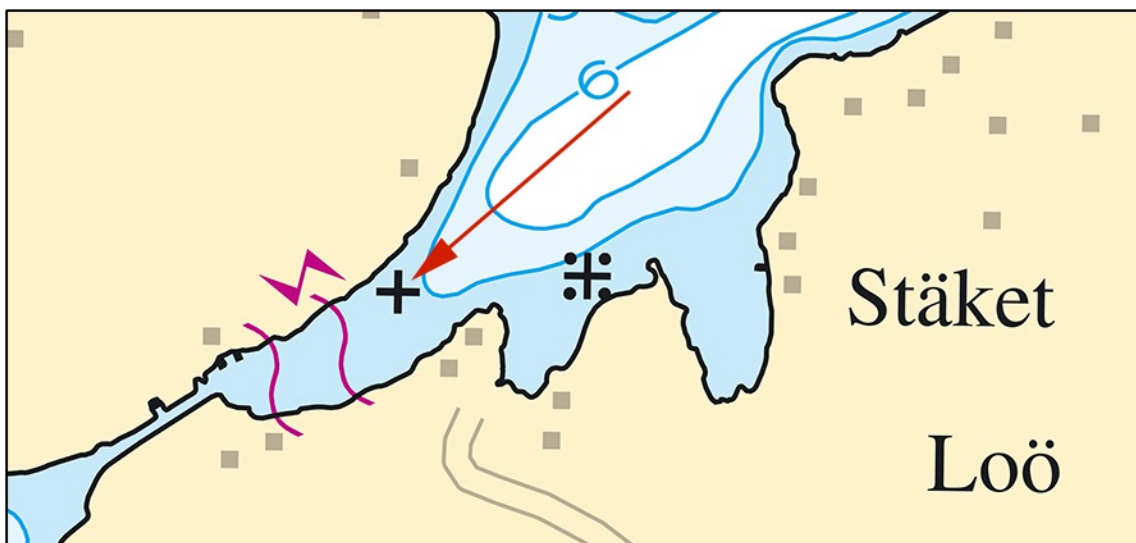
* 17914

Sjökort: 611

Sverige. Ålands hav och Skärgårdshavet. NO om Norrtälje. V om Björkö.
Stäket Loö. Undervattenssten.

Inför	undervattenssten	59-53,41N	018-53,84E	Se sjökortsbild
-------	------------------	-----------	------------	-----------------

Bsp Stockholm N 2022/s22



Undervattenssten vid Stäket Loö

Sjöfartsverket. Publ. 04 okt 2023

* 17975

Sjökort: 536

Sverige. Ålands hav och Skärgårdshavet. Gräsö. Notfjärden. NV om Hällgrund.
Grund.

Inför	undervattenssten	a)	60-18,488N	018-35,143E	samt ändra djupkurvor enligt bild
Inför	undervattenssten	b)	60-18,452N	018-35,287E	
Inför	undervattenssten	c)	60-18,400N	018-35,304E	
Inför	undervattenssten	d)	60-18,361N	018-35,411E	
Inför	undervattenssten	e)	60-18,324N	018-35,435E	

Bsp Stockholm N 2022/s15



Idön - Hällgrund. Grund.

Sjöfartsverket. Publ. 04 okt 2023

Norra Östersjön

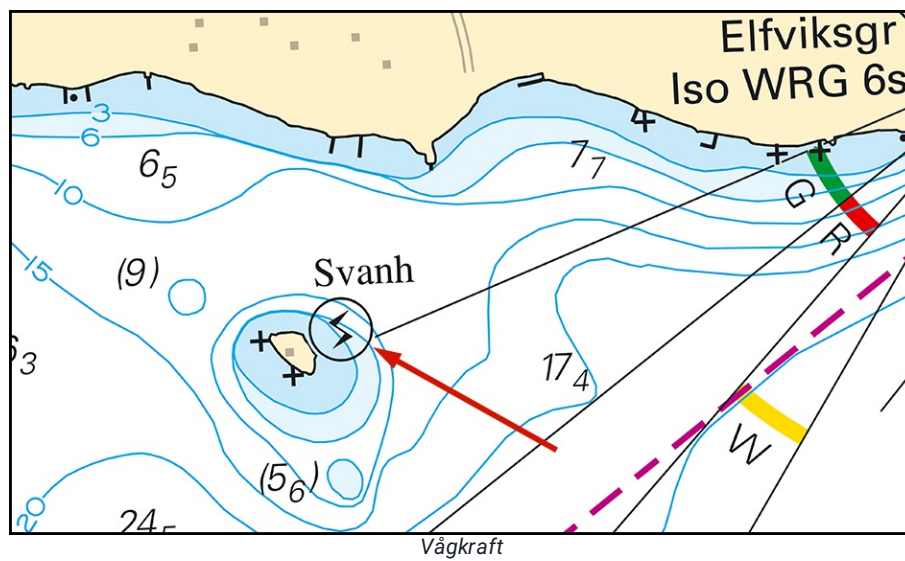
* 17926

Sjökort: 6142

**Sverige. Norra Östersjön. Stockholm. SO om Lidingö. Svanholmen.
Vågkraftverk etablerat.**

Inför	vågkraftverk, se sjökortsbild	59-21,67N	018-14,57E
-------	-------------------------------	-----------	------------

BSP Stockholm M 2022/s11, s13



Noviocean Energy. Publ. 04 okt 2023

*** 18015 (T)****Sjökort: 10, 61, 616, 6162, 6163, 62****Sverige. Norra Östersjön. O om Utö. Skjutvarning. 17 - 19 oktober 2023.**

Position: Ca	58-54N	018-20E	Utö skjutområde
--------------	--------	---------	-----------------

Under angivna tider pågår skarpskjutning på Utö skjutfält varvid riskområdet O om Utö är avlyst ut till det avstånd som anges i tabellen.

Under dygnets mörka timmar sker skjutning oftast med lys- och signalammunition.

Skjutning genomförs med laser. Sjöfarande ska EJ använda kikare/optiska instrument mot fältet.

Upplysningar under pågående skjutning lämnas på VHF kanal 16, anrop Utö skjutfält, eller tel. 08-501 570 45.
Information om kommande skjutningar, tel: 010-823 18 23, Muskö Sjöcentral.

Datum	Tid	Riskavstånd från stranden
-------	-----	---------------------------

17 - 18 oktober	0900 - 1800	2,7M
19 oktober	0900 - 2200	2,7 M

Visas ej i ENC.

Bsp Mälaren - Hjälaren 2020/s07, Bsp Ostkusten 2021/s05, Bsp Ostkusten 2023/s05, BSP Stockholm S 2022/s04, s05, s13, s17, s18, s19, s34, s35, s37

Försvarmakten. Publ. 04 okt 2023

*** 18017 (T)****Sjökort: 6141****Sverige. Norra Östersjön. Stockholm. Danvikskanalen. Danviksbron. Farled tillfälligt avlyst.**Notiser som utgår: [2023:978/17906\(T\)](#)

Tid: augusti 2023 - 7 juli 2024.

Danviksbron renoveras. Arbetena innebär att framkomligheten för sjöfarten genom Danvikskanalen påverkas enligt nedan.

Datum**Villkor för sjöfart**

Datum	Villkor för sjöfart	Ändrad tid
4 september 2023 - 16 oktober 2023	Bron öppnas ej. Segelfri höjd 10,8 m	Ändrad tid
17 oktober 2023 - 5 november 2023	Bron öppnas ej. Segelfri höjd 10,8 m, begränsad farledsbredd 17 m	Ändrad tid
6 november 2023 - 17 november 2023	Farleden avlyst för all trafik	
18 november 2023 - 3 december 2023	Bron öppnas ej. Segelfri höjd 10,8 m, begränsad farledsbredd 17 m	
4 december 2023 - 15 december 2023	Farleden avlyst för all trafik	
16 december 2023 - 7 juli 2024	Begränsad farledsbredd 17 m	

Danviksbron	59-18,82N	018-06,28E
-------------	-----------	------------

<https://www.regionstockholm.se/danviksbron>

Bsp Mälaren - Hjälmarens 2020/s52, BSP Stockholm M 2022/s10

Sting AB. Publ. 04 okt 2023

Mälaren och Södertälje kanal

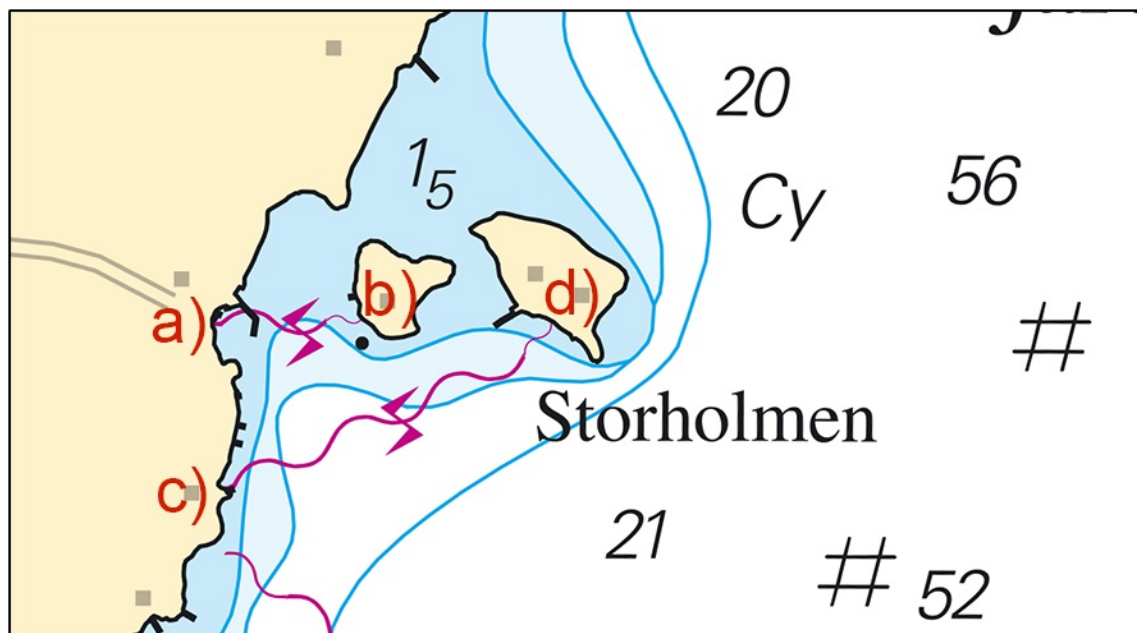
* 17828

Sjökort: 111

Sverige. Mälaren och Södertälje kanal. Mälaren. Lambarfjärden. Storholmen. Sjökablar, el.

Inför	sjökabel, el mellan positionerna a) och b)	a)	59-20,91N	017-46,46E	Se sjökortsbild
		b)	59-20,91N	017-46,67E	
Inför	sjökabel, el mellan positionerna c) och d)	c)	59-20,78N	017-46,48E	Se sjökortsbild
		d)	59-20,91N	017-46,96E	

Bsp Mälaren - Hjälmarén 2020/s48, s49

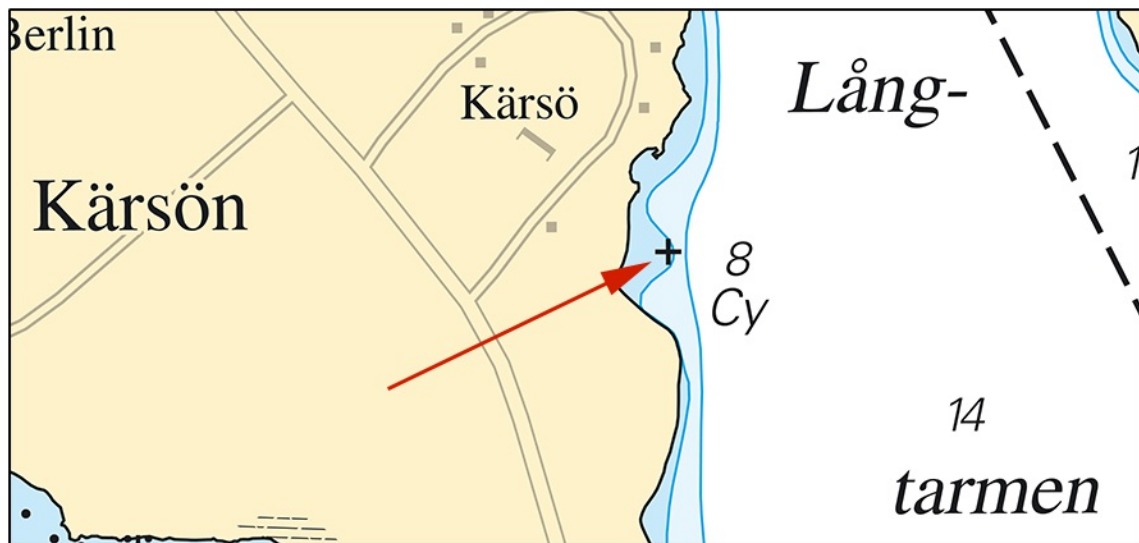


Sjökablar vid Storholmen i Mälaren

*** 17902****Sjökort: 111****Sverige. Mälaren och Södertälje kanal. Mälaren. N om Södertälje. Långtarmen. Kårsön. Undervattenssten.**

Flytta	undervattenssten cirka 40 meter österut till position a)	samt justera 3 m djupkurva så att position a) omsluts, se sjökortsbild	a)	59-20,53N	017-38,67E
---------------	--	--	----	-----------	------------

Bsp Mälaren - Hjälmaran 2020/s48, s49



Undervattenssten vid Långtarmen i Mälaren

Sjöfartsverket. Publ. 04 okt 2023

*** 18003 (T)****Sjökort: 112****Sverige. Mälaren och Södertälje kanal. Uppsala. Fyrisån. Ny bro etableras.
Avlyst område.**

Tid: 2 oktober 2023 - 15 oktober 2023.

En ny bro, 'Tullgarnsbron' är under uppförande över Fyrisån. Farleden är avlyst för sjötrafik med anledning av byggnationen.

Båtar med höjd lägre än 3,8 m kan beredas möjlighet att passera i samarbete med entreprenören.

Avlyst område a) - b)	a)	59-50,72N	017-39,09E
	b)	59-50,81N	017-38,99E

Visas ej i ENC.

Bsp Mälaren - Hjälmaran 2020/s44, s60

Sjöfartsverket. Publ. 04 okt 2023

*** 18008 (T)****Sjökort: 111****Sverige. Mälaren och Södertälje kanal. Stockholm. S om Kärson. Arbeten.**

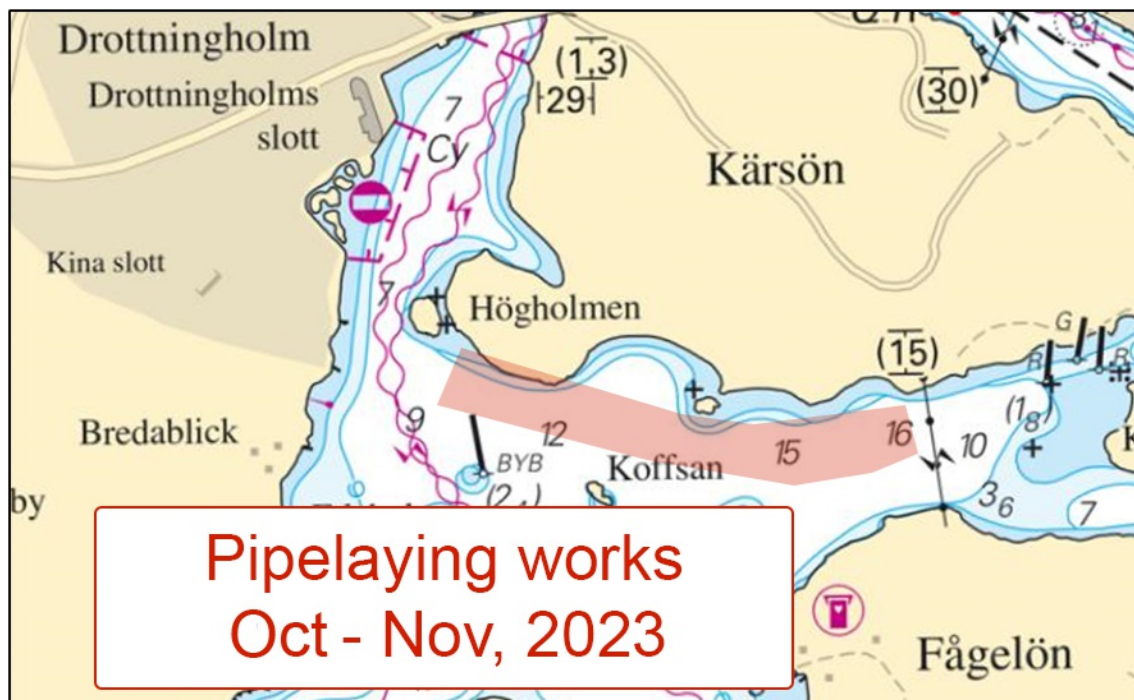
Tid: Oktober - November 2023.

Rörlägningsarbeten pågår i ett område söder om Kärson, se sjökortsbild. Sjöfarande uppmanas till svallfri passage.

Kontakt: projektledare 070 604 64 04

Arbetsområde, ungefärlig västlig punkt	59-18,9N	017-53,4E
Arbetsområde, ungefärlig östlig punkt	59-18,8N	017-54,8E

Bsp Mälaren - Hjälmaran 2020/s49



Arbetsområde söder om Kärson

Sventab. Publ. 04 okt 2023

Mellersta Östersjön

*** 17922**

Sjökort: 622

Sverige. Mellersta Östersjön. Valdemarsvik. Utmärkning.

Stryk	babordsprick	a)	58-12,146N	016-36,328E
Stryk	babordsprick	b)	58-12,105N	016-36,455E
Stryk	babordsprick	c)	58-12,040N	016-36,591E

Bsp Ostkusten 2021/s62, Bsp Ostkusten 2023/s62

Valdemarsviks kommun. Publ. 28 sep 2023

*** 17979 (T)**

Sjökort: 62, 71, 731

Sverige. Mellersta Östersjön. Gotland. SV om Visby. Tofta. Skjutvarningar. 11 - 12 oktober 2023.

Under angivna tider pågår skjutning på skjutfältet vid Tofta.

Riskområde är inom den skjutområdesgräns (R28) som visas i sjökortet. Området övervakas visuellt och eldförbud råder när fartyg passerar skjutområdet.

Upplysningar under pågående skjutning: tel. 010-829 57 17.

Under dygnets mörka timmar sker skjutning oftast med lys- och signalammunition.

Tofta skjutfält	57-35N	018-00E
-----------------	--------	---------

Datum Tid Riskavstånd från stranden

11 - 12 oktober	0900 - 1600	2,5 M
-----------------	-------------	-------

Visas ej i ENC.

Bsp Ostkusten 2021/s07, Bsp Ostkusten 2023/s07

Försvarmakten. Publ. 04 okt 2023

*** 18002 (T)****Sjökort: 731****Sverige. Mellersta Östersjön. Gotland. Visby. Avlyst område.**

Tid: 12 oktober kl. 0800 - 13 oktober kl. 1700, 2023.

Under angiven period är ett område utanför Visby hamn avlyst för all sjötrafik.

Avlyst område	a)	57-38,29N	018-16,74E
	b)	57-38,59N	018-17,50E
	c)	57-38,81N	018-17,11E
	d)	57-38,51N	018-16,27E

Visas ej i ENC.

Bsp Kalmarsund 2019/s06, s07, Bsp Kalmarsund 2023/s06, s07, Bsp Ostkusten 2021/s07, s64, Bsp Ostkusten 2023/s07, s64

Länsstyrelsen Gotlands län. Publ. 04 okt 2023

*** 18018****Sjökort: 711****Sverige. Mellersta Östersjön. Kalmarsund. S om Mönsterås. SO Timmernabben. Undervattenssten.**

Notiser som utgår: 17876

Inför	undervattenssten	56-57,10N	016-28,65E
-------	------------------	-----------	------------

Bsp Kalmarsund 2019/s21, Bsp Kalmarsund 2023/s21

Sjöfartsverket. Publ. 04 okt 2023

Södra Östersjön*** 17475****Sjökort: 7421****Sverige. Södra Östersjön. Karlshamn. Kastellet. Fast sjömärke.**

Stryk	fast sjömärke	56-09,587N	014-52,076E
-------	---------------	------------	-------------

Bsp Hanöbukten 2022/s47

Transportstyrelsen. Publ. 04 okt 2023

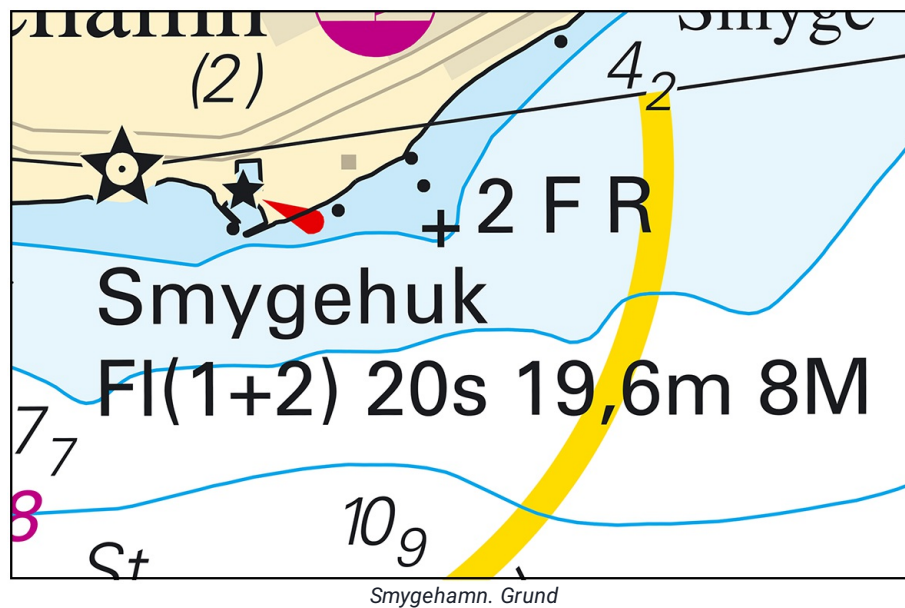
* 17817

Sjökort: 839

Sverige. Södra Östersjön. Smygehamn. Smygehuk. Grund.

Inför	undervattenssten	55-20,21N	013-22,05E	samt justera 3 m djupkurvan
-------	------------------	-----------	------------	-----------------------------

Bsp Sydkusten 2020/s26



Sjöfartsverket. Publ. 04 okt 2023

*** 17968 (T)****Sjökort: 74, 83, 839****Sverige. Södra Östersjön. O om Ystad. Kabusa. Skjutvarning. 16 - 26 oktober 2023.**

Position: Ca	55-23N	013-57E	Restriktionsområde R55A KABUSA
--------------	--------	---------	--------------------------------

Under angivna tider pågår skarpskjutning på Kabusa skjutfält, varvid farvattnen mellan Ystad och Kåsehuvud berörs. Det i sjökortet markerade området R55A är avlyst under angivna tider ut till angivet avstånd från stranden.

Ytterligare upplysningar lämnas på VHF kanal 16/68, anropssignal "Kabusa skjutfält" eller via Sjökontrollen, tel 070-552 76 22.

Datum Tid Riskavstånd

Datum	Tid	Riskavstånd
16 oktober	1300 - 1700	3,3 M
17 oktober	0900 - 1700	3,3 M
18 oktober	0900 - 2200	3,3 M
19 oktober	0900- 1700	3,3 M
23 oktober	1300 - 1700	3,3 M
24 oktober	0900 - 1700	3,3 M
25 oktober	0900 - 2200	3,3 M
26 oktober	0900 - 1700	3,3 M

Visas ej i ENC.

Bsp Sydkusten 2020/s06, s27, s28

Försvarmakten. Publ. 04 okt 2023

*** 17969****Sjökort: 62, 624, 71, 731****Sverige. Södra Östersjön. Öland. Gotland. Sjökabel.**

Inför	sjökabel mellan a) - g)	a)	57-21,87N	017-03,75E
		b)	57-22,840N	017-04,089E
		c)	57-26,921N	017-09,396E
		d)	57-27,31N	017-11,01E
		e)	57-26,25N	017-24,79E
		f)	57-33,908N	018-02,992E
		g)	57-35,38N	018-10,97E

Bsp Kalmarsund 2019/s14, s15, Bsp Kalmarsund 2023/s14, s15, Bsp Ostkusten 2021/s06, s07, Bsp Ostkusten 2023/s06, s07

Baltic Offshore. Publ. 04 okt 2023

Öresund

*** 17995****Sjökort: 922****Sverige. Öresund. S om Helsingborg. Rydebäck. Utmärkning.**

Inför	speciallysprick FI(5) Y 20s	55-57,714N	012-44,748E
--------------	-----------------------------	------------	-------------

Bsp Sydkusten 2020/s12, s31

Transportstyrelsen. Publ. 04 okt 2023

Kattegatt

* 17896

Sjökort: 931

Sverige. Kattegatt. Skagerrak. Vänern och Trollhätte kanal. V om Göteborg. Björkö. Fyr Björkö. Fyrsektorer.

Ändring av sektorer på fyr Björkö enligt nedan.

Björkö	57-44,52N	011-39,998E
--------	-----------	-------------

Bäringar (från sjön till fyren) Färg

31,0 -112,0	G
112,0 -119,0	W
119,0 -128,0	R
128,0 - 143,0	Dk
143,0 -202,0	W
202,0 -31,0	Dk

Adm. Lol.vol. C0532

Bsp Västkusten S 2021/s16, s17, Bsp Västkusten S 2023/s16, s17

Sjöfartsverket. Publ. 04 okt 2023

* 17909

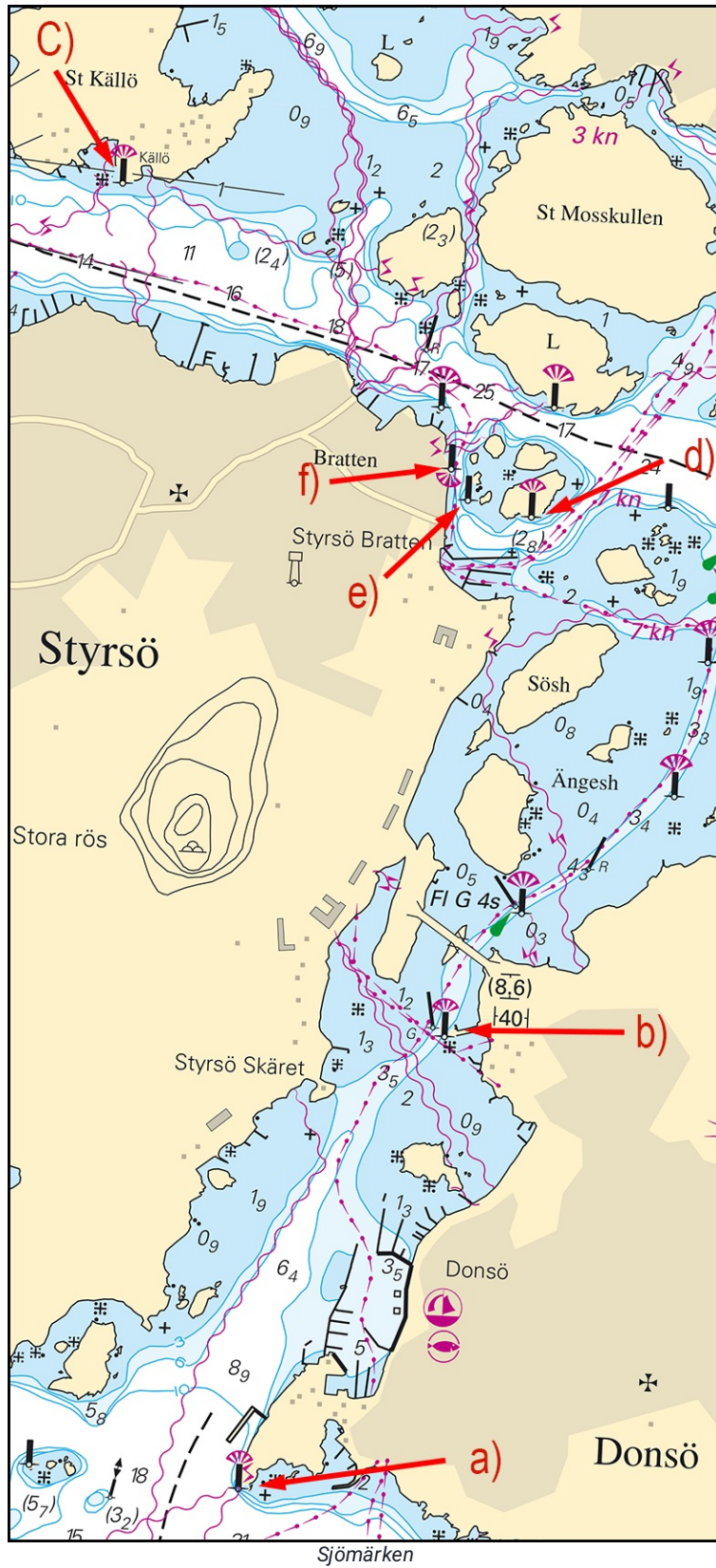
Sjökort: 9313

Sverige. Kattegatt. SV Göteborg. Styrso. Donsö. St Källö. Fast utmärkning.

Lägg till nya sjömärken enligt anvisning

Inför	fast sjömärke med fasadbelysning	a)	57-35,710N	011-47,260E
Inför	fast sjömärke med fasadbelysning	b)	57-36,306N	011-47,704E
Inför	fast sjömärke med fasadbelysning	c)	57-37,389N	011-46,833E
Inför	fast sjömärke med fasadbelysning	d)	57-36,982N	011-47,854E
Inför	fast sjömärke med fasadbelysning	e)	57-37,000N	011-47,700E
Inför	fast sjömärke med fasadbelysning	f)	57-37,039N	011-47,656E

Bsp Västkusten S 2021/s46, s47, s50, Bsp Västkusten S 2023/s46, s47, s50



*** 18007 (T)****Sjökort: 92, 923, 924****Sverige. Kattegatt. V om Halmstad. Ringenäs. Skjutvarning. 11 - 12 oktober 2023.**

Position: Ca.	56-40,8N	012-38,6E	Restriktionsområde R41 A RINGENÄS
---------------	----------	-----------	-----------------------------------

Under angiven tid pågår skarpskjutning på Ringenäs skjutfält. Riskområdet sträcker sig ut till nedan angivet avstånd från stranden. Begränsning i sidled framgår av det i sjökortet markerade riskområdet (R41A). En skjutvarningsfyr, VQ W är tänd när skjutning pågår.

Ytterligare upplysningar: tel 035-266 39 55, 035-536 77.

Datum Tid Riskavstånd

11 - 12 oktober	0900 - 1600	2,4 M
-----------------	-------------	-------

Visas ej i ENC.

Bsp Västkusten S 2021/s28, s29, s30, Bsp Västkusten S 2023/s28, s29, s30

Försvarsmakten. Publ. 04 okt 2023

Skagerrak

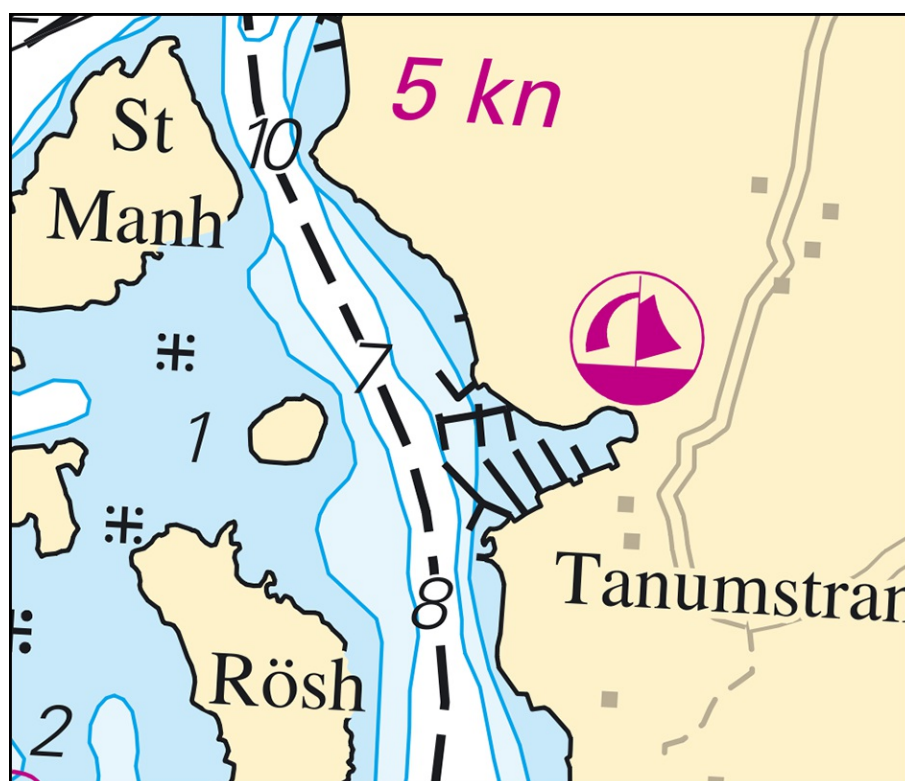
* 17720

Sjökort: 934

Sverige. Skagerrak. S om Grebbestad. Ertseröd. Tanumstrand. Bryggör.

	Tanumsstrand	58-40,414N	011-15,691E
Inför	brygga enligt bild		

Bsp Västkusten N 2021/s11, BSP Västkusten N 2023/s11



Sjöfartsverket. Publ. 04 okt 2023

*** 17849****Sjökort: 937****Sverige. Skagerrak. Strömstad. Södra Långön Övre. Fyrsektorer.**

Ändring av sektorer på fyr Södra Långön Övre

Södra Långön Övre	58-56,093N	011-07,916E
-------------------	------------	-------------

Bäringar (från sjön till fyren) Färg

156,0 - 180,0	W
180,0 - 200,0	R
200,0 - 250,0	W
250,0 - 156,0	Dk

Adm LoL B2188-1

Bsp Västkusten N 2021/s35, BSP Västkusten N 2023/s35

Sjöfartsverket. Publ. 04 okt 2023

*** 17896****Sjökort: 931****Sverige. Kattegatt. Skagerrak. Vänern och Trollhätte kanal. V om Göteborg. Björkö. Fyr Björkö. Fyrsektorer.**

Notisen visas i sin helhet under området Kattegatt i häftet.

*** 17983****Sjökort: 933, 9331****Sverige. Skagerrak. NV om Lysekil. L Kornö. Fyren Svensholmen.**

Inför	fasadjus	58-18,68N	011-21,87E
-------	----------	-----------	------------

Bsp Västkusten N 2021/s15, s19, s29, BSP Västkusten N 2023/s15, s19, s29

Sjöfartsverket. Publ. 04 okt 2023

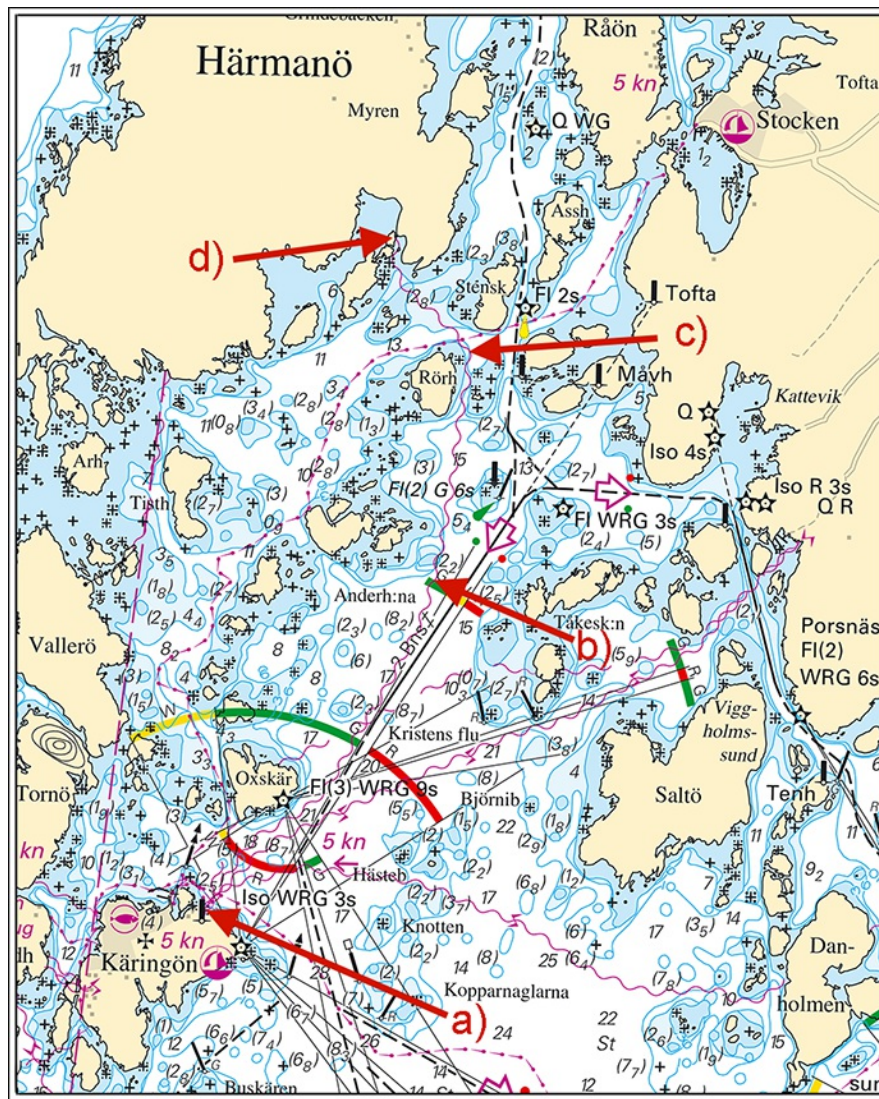
* 17987

Sjökort: 932

Sverige. Skagerrak. V om Orust. Kåringön -Hårmanö. Undervattenskabel.

Inför	undervattenskabel a) -d)	a)	58-06,746N	011-22,081E
		b)	58-07,617N	011-23,304E
		c)	58-08,381N	011-23,550E
		d)	58-08,659N	011-23,112E

Bsp Våstkusten N 2021/s22, s23, s38, Bsp Våstkusten N 2023/s22, s23, s38, Bsp Våstkusten S 2021/s10, s11, s63, Bsp Våstkusten S 2023/s10, s11, s63



Ny kabel.

Open Infra. Publ. 04 okt 2023

Vänern och Trollhätte kanal

*** 17896**

Sjökort: 931

**Sverige. Kattegatt. Skagerrak. Vänern och Trollhätte kanal. V om Göteborg.
Björkö. Fyr Björkö. Fyrsektorer.**

Notisen visas i sin helhet under området Kattegatt i häftet.