

## Underrättelser för sjöfarande Sjöfartsverket



### Underrättelser för sjöfarande Områdesindelning



Ufs-redaktionen  
Sjöfartsverket  
601 78 Norrköping

Tel: 0771 630 605  
E-post: [ufs@sjofartsverket.se](mailto:ufs@sjofartsverket.se)

Ansvarig utgivare:  
Affärsområdeschef Patrik Wiberg

Underrättelser för sjöfarande (Ufs) publiceras i ett häfte i PDF-format som i allmänhet utkommer varje vecka. Häftet är en sammanställning av de notiser som publiceras på Sjöfartsverkets webbplats: [www.sjofartsverket.se/ufs](http://www.sjofartsverket.se/ufs) Ufs-notiser innehåller uppgifter om förändringar i sjökort och annan information av vikt för navigering i svenska farvatten.

Informationen om förändringar i utländska vatten är begränsad. Ufs ger inte tillräckligt detaljerade upplysningar för att användaren ska kunna hålla andra länders sjökort fullständigt uppdaterade.

Ologiska sidbrytningar kan ibland uppstå då häftet genereras automatiskt från en databas.

**Tillkännagivanden** - Generell information, t.ex. nytryck av sjökort och kungörelser av beslut från olika myndigheter.

**Underrättelser** - Sjökortsrättelser samt temporära och preliminära notiser gällande en specifik geografisk plats.

En (\*) framför notisens nummer anger att notisen är utfärdad av svensk myndighet och gäller svenska farvatten.

Bokstaven **(P)** efter numret anger att notisen är av förberedande art. Notisen kommer senare att ersättas med en verkställighetsnotis.

Bokstaven **(T)** efter numret anger att informationen gäller tillfälligt och upphör när giltighetstiden är slut eller att notisen ersatts med ny information via en verkställighetsnotis eller en ny T-notis.

Informationen som publiceras i preliminära och temporära notiser utkommer i allmänhet även som uppdateringar till elektroniskt sjökort (ENC). Om de inte återfinns i ENC finns texten "Visas ej i ENC" i notisen.

Bäringar är rättvisande från 0° medurs till 360°. När uppgiften gäller fyrsken, anges bäring från sjön i riktning mot fyren.

Sjökortsbilder i Ufs-notiser är avsedda för att förtydliga och förenkla rättelsearbetet. De är inte avsedda att klippas ut och införas i sjökort. I allmänhet beskrivs och visas rättelsen i det sjökort som har störst skala.

Uppgiftslämnaren är ansvarig för sakinnehållet i Ufs-notiser. Mer information om Ufs återfinns i publikationen **Ufs A**.

#### **Sjöfynd** (Lag 1918:163)

All hantering gällande Sjöfynd hänvisas till Polismyndigheten. Sjöfynd publiceras på Sjöfartsverkets webbplats: [www.sjofartsverket.se/ufs](http://www.sjofartsverket.se/ufs)

## Rapportera faror och fel

Vid iakttagelse av fel på utmärkning, släckta fyrar, drivande föremål eller annat som kan utgöra fara för sjöfarten ska Sweden Traffic snarast kontaktas:

Tel: 0771-63 06 85

VHF anrop: Sweden Traffic på lämplig trafikkanal.

E-post: [swedentraffic@sjofartsverket.se](mailto:swedentraffic@sjofartsverket.se)

## Berörda sjökort och notisnummer

Berörda sjökort	Notisnr	Berörda sjökort	Notisnr
4	17963 (T)	742	17966 (T)
7	17966 (T)	743	17965 (T)
8	17966 (T)	743	17966 (T)
10	17953 (T)	921	17992 (T)
10	17989 (T)	924	17951 (T)
41	17963 (T)	925	17951 (T)
42	17939	931	17723
52	17939	6142	17988 (T)
61	17953 (T)	6144	17920
61	17989 (T)	6162	17953 (T)
62	17953 (T)	6162	17989 (T)
62	17978 (T)	6163	17953 (T)
62	17989 (T)	6163	17989 (T)
71	17978 (T)	6231	17981
74	17965 (T)	8141	17992 (T)
74	17966 (T)	9312	17891
83	17965 (T)		
83	17966 (T)		
92	17951 (T)		
111	17674 (T)		
112	17830		
112	17959 (T)		
415	17963 (T)		
421	17963 (T)		
514	17939		
532	17894		
615	17920		
616	17953 (T)		
616	17989 (T)		
623	17981		
731	17978 (T)		
742	17965 (T)		

# TILLKÄNNAGIVANDEN

Inga Tillkännagivanden i detta häfte.

## UNDERRÄTTELSER

### Områden utan notiser i detta häfte

Norra Kvarken
Ålands hav och Skärgårdshavet
Finska viken
Rigabukten
Sydöstra Östersjön
Sydvästra Östersjön
Store- och Lillebaelt
Skagerrak
Vänern och Trollhätte kanal
Övriga inlandsfarvatten
Ej områdesbundet

## Bottenviken

\* 17963 (T)

Sjökort: 4, 41, 415, 421

### Sverige. Bottenviken. O om Byske. Tåme. Skjutvarning. 25 - 27 september 2023.

Notiser som utgår: [2023:980/17944\(T\)](#)

Skarpskjutning pågår på Tåme skjutfält vid de tider som anges i tabellen nedan. Vid dessa tider är det i sjökorten markerade riskområdet "R 58" avlyst ut till angivet avstånd från stranden.

Ytterligare upplysningar lämnas på VHF kanal 16, anrop Tåme skjutfält, eller tel. 0921-348 405 (säkerhetscentralen).

Datum	Tid	Riskavstånd från stranden
-------	-----	---------------------------

25 - 26 september	0000 - 2359	6,5 M
27 september	0000 - 2230	6,5 M

Position: Ca	64-55N	021-30E	Tåme riskområde
--------------	--------	---------	-----------------

Visas ej i ENC.

Bsp Bottenviken 2018/s37, s38, s39, s40, s41, s42, s44, Bsp Bottenviken 2023/s37, s38, s39, s40, s41, s42, s44

Försvarsmakten. Publ. 22 sep 2023

## Bottenhavet

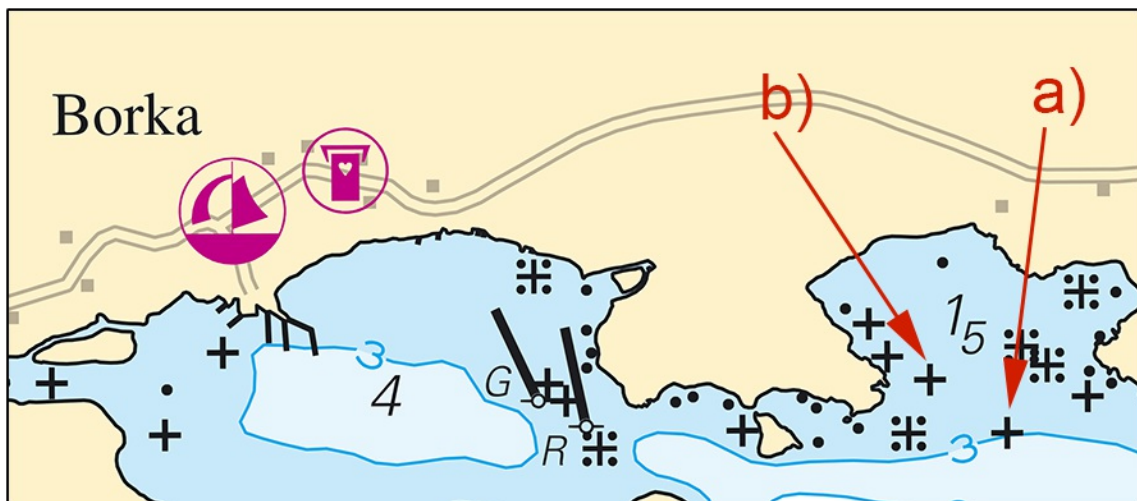
\* 17894

Sjökort: 532

Sverige. Bottenhavet. S om Hudiksvall. Enångersfjärden. O om Borka.  
Undervattensstenar.

Inför	undervattenssten	a)	61-32,82N	017-04,84E
Inför	undervattenssten	b)	61-32,87N	017-04,69E

Bsp Bottenhavet S 2019/s17, Bsp Bottenhavet S 2023/s17



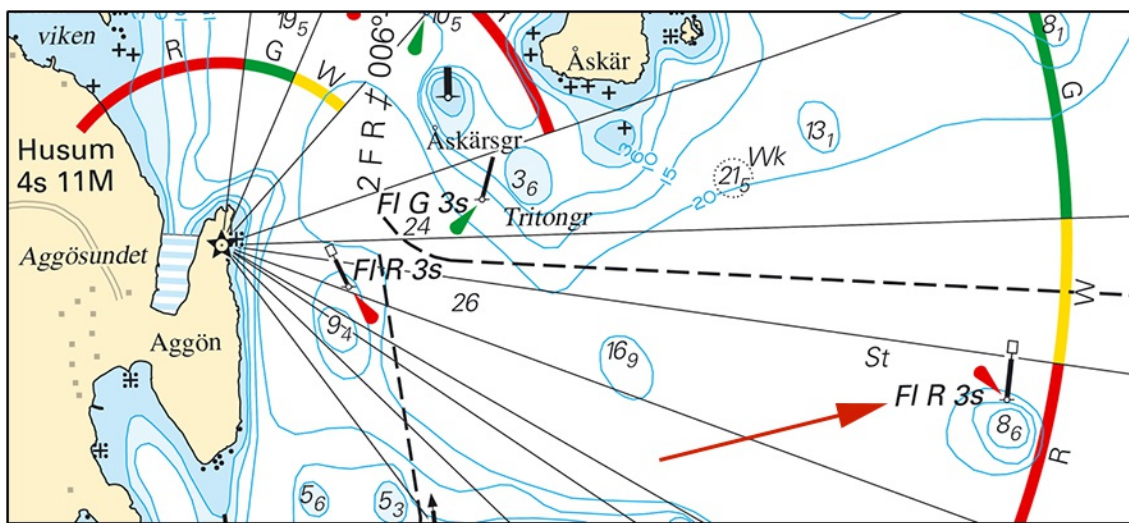
Undervattensstenar ost om Borka

Sjöfartsverket. Publ. 27 sep 2023

**\* 17939****Sjökort: 42, 514, 52****Sverige. Bottenhavet. SO om Husum. Utmärkning.**

Ändra	babordsprick	till babordslysprick FI R 3s	63-17,992N	019-11,792E	Se sjökortsbild
-------	--------------	------------------------------	------------	-------------	-----------------

Bsp Bottenhavet N 2019/s03, s04, s06, s22



Babordsprick med ljus, 0 om Husum

Sjöfartsverket. Publ. 27 sep 2023

# Norra Östersjön

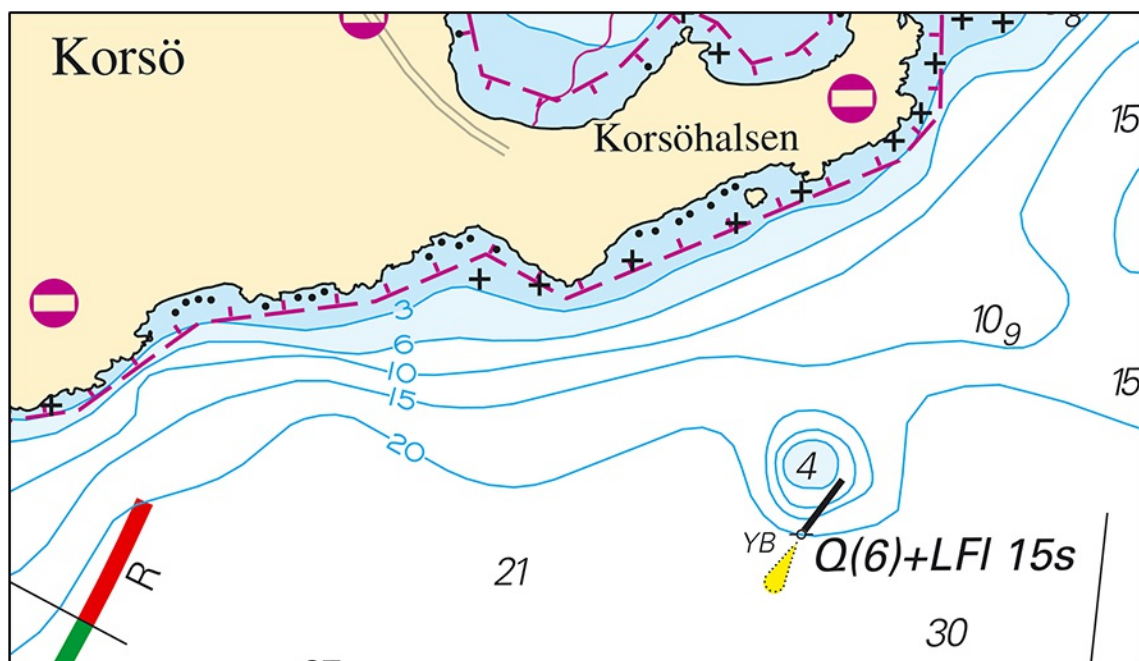
\* 17920

Sjökort: 6144, 615

Sverige. Norra Östersjön. Stockholms skärgård. SO om Sandhamn. S om Korsö. Ny utmärkning.

Inför	sydkardinalprick med ljus Q(6)+LFI 15s	59-16,808N	018-58,196E	Se sjökortsbild
-------	--	------------	-------------	-----------------

BSP Stockholm M 2022/s32, s52, Bsp Stockholm N 2022/s35, s41



Ny sydkardinalprick söder om Korsö

Sjöfartsverket. Publ. 27 sep 2023

**\* 17953 (T)****Sjökort: 10, 61, 616, 6162, 6163, 62****Sverige. Norra Östersjön. O om Utö. Skjutvarning. 2 - 5 oktober 2023.**

Position: Ca	58-54N	018-20E	Utö skjutområde
--------------	--------	---------	-----------------

Under angivna tider pågår skarpskjutning på Utö skjutfält varvid riskområdet O om Utö är avlyst ut till det avstånd som anges i tabellen.

Under dygnets mörka timmar sker skjutning oftast med lys- och signalammunition.

Skjutning genomförs med laser. Sjöfarande ska EJ använda kikare/optiska instrument mot fältet.

Upplysningar under pågående skjutning lämnas på VHF kanal 16, anrop Utö skjutfält, eller tel. 08-501 570 45. Information om kommande skjutningar, tel: 010-823 18 23, Muskö Sjöcentral.

**Datum Tid Riskavstånd från stranden**

2 oktober	0900 - 2100	1,8 M
3 oktober	0900 - 2100	4,2 M
4 oktober	0900 - 2000	4,2 M
5 oktober	0900 - 2200	4,2 M

Visas ej i ENC.

Bsp Mälaren - Hjälmaran 2020/s07, Bsp Ostkusten 2021/s05, Bsp Ostkusten 2023/s05, BSP Stockholm S 2022/s04, s05, s13, s17, s18, s19, s34, s35, s37

Försvarmakten. Publ. 27 sep 2023

**\* 17988 (T)****Sjökort: 6142****Sverige. Norra Östersjön. Stockholm. Nacka. Skurusundet. Gamla Skurubron. Farleden avlyst.**

Tid: 16 oktober kl. 08.00 - 19 oktober kl. 07.00.

I samband med arbeten på gamla Skurubron kommer farleden vara avlyst under angiven tidsperiod.

19 oktober kl. 07.00 - 19.00 kommer sjötrafik kunna passera arbetsområdet med hjälp av anvisningar från personal på plats.

Gamla Skurubron	59-18,842N	018-13,300E
-----------------	------------	-------------

BSP Stockholm M 2022/s11

Sjöfartsverket. Publ. 27 sep 2023



**\* 17989 (T)****Sjökort: 10, 61, 616, 6162, 6163, 62****Sverige. Norra Östersjön. O om Utö. Skjutvarning. 10 - 12 oktober 2023.**

Position: Ca	58-54N	018-20E	Utö skjutområde
--------------	--------	---------	-----------------

Under angivna tider pågår skarpskjutning på Utö skjutfält varvid riskområdet O om Utö är avlyst ut till det avstånd som anges i tabellen.

Under dygnets mörka timmar sker skjutning oftast med lys- och signalammunition.

Skjutning genomförs med laser. Sjöfarande ska EJ använda kikare/optiska instrument mot fältet.

Upplysningar under pågående skjutning lämnas på VHF kanal 16, anrop Utö skjutfält, eller tel. 08-501 570 45.  
Information om kommande skjutningar, tel: 010-823 18 23, Muskö Sjöcentral.

Datum	Tid	Riskavstånd från stranden
-------	-----	---------------------------

10-12 Oktober	0900 - 1800	1.8 M
---------------	-------------	-------

Visas ej i ENC.

Bsp Mälaren - Hjälmaran 2020/s07, Bsp Ostkusten 2021/s05, Bsp Ostkusten 2023/s05, BSP Stockholm S 2022/s04, s05, s13, s17, s18, s19, s34, s35, s37

Försvarsmakten. Publ. 27 sep 2023

## Mälaren och Södertälje kanal

**\* 17674 (T)****Sjökort: 111****Sverige. Mälaren och Södertälje kanal. Mälaren. Järfälla. Stäket. Avlysning av farled.**

Tid: 16 oktober - 6 november 2023.

I samband med bygget av en ny bro över farleden vid Stäket kommer farleden vara avlyst för all sjötrafik under angiven tidsperiod.

Stäketbron	59-28,353N	017-47,500E
------------	------------	-------------

Bsp Mälaren - Hjälmaran 2020/s47, s59

Sjöfartsverket. Publ. 27 sep 2023

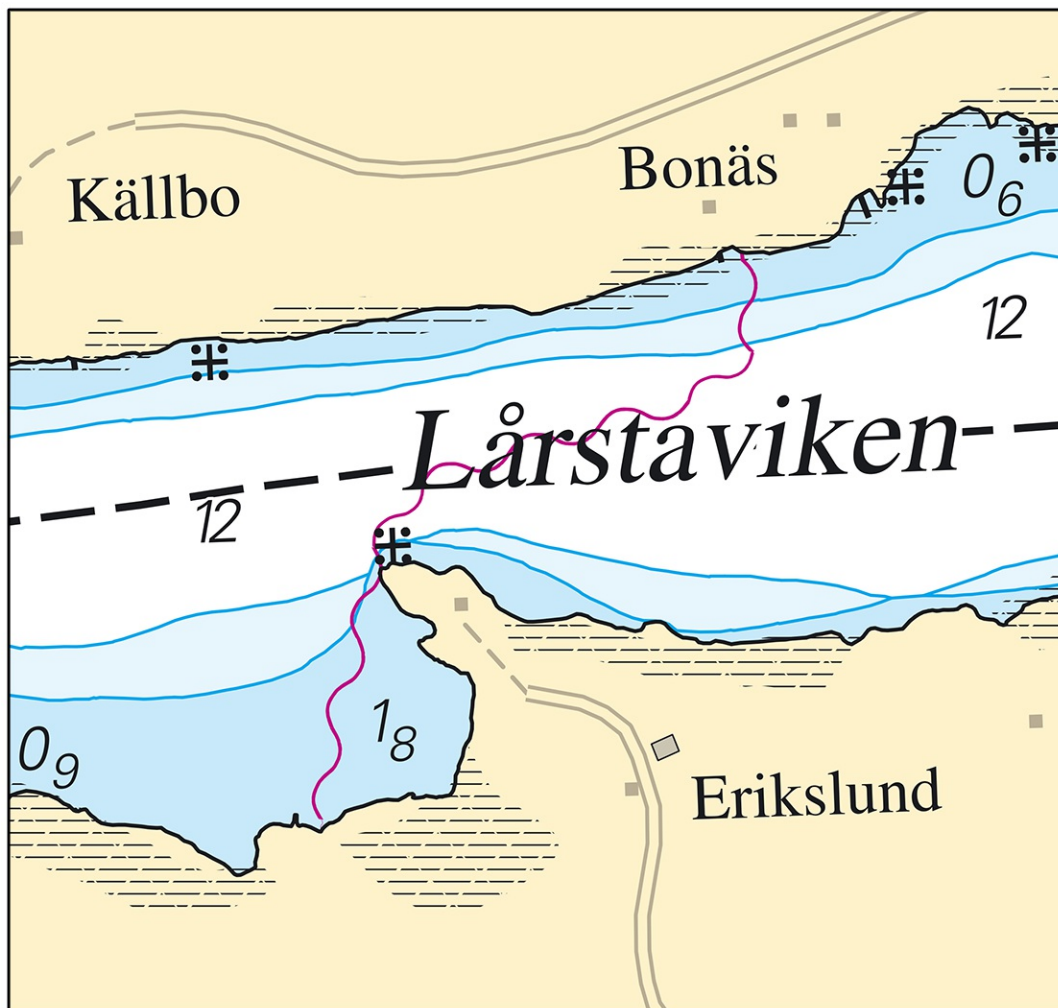
\* 17830

Sjökort: 112

Sverige. Mälaren och Södertälje kanal. Mälaren. V om Ekoln. Lårstaviken.  
Undervattenskabel.

Inför	sjökabel mellan a) och f)	a)	59-43,62N	017-26,17E
		b)	59-43,84N	017-26,29E
		c)	59-43,93N	017-26,40E
		d)	59-43,97N	017-26,84E
		e)	59-44,02N	017-26,96E
		f)	59-44,11N	017-26,95E

Bsp Mälaren - Hjälmarén 2020/s45



Ny sjökabel.

**\* 17959 (T)****Sjökort: 112****Sverige. Mälaren och Södertälje kanal. Uppsala. Fyrisån. Ny bro etableras.  
Avlyst område.**

Tid: 16 oktober 2023 - 23 februari 2024.

En ny bro, 'Tullgarnsbron' är under uppförande över Fyrisån. Farleden är avlyst för all fartygstrafik med anledning av byggnationen. Det avlysta området begränsas till ett c:a 220 meter långt arbetsområde i anslutning till Tullgarnsbron. Avlyst område markeras med bojar.

Avlyst område a) - b)	a)	59-50,72N	017-39,09E
	b)	59-50,81N	017-38,99E

Visas ej i ENC.

Bsp Mälaren - Hjälmaran 2020/s44, s60

Sjöfartsverket. Publ. 27 sep 2023

# Mellersta Östersjön

\* 17978 (T)

Sjökort: 62, 71, 731

## Sverige. Mellersta Östersjön. Gotland. SV om Visby. Tofta. Skjutvarningar. 2 - 5 oktober 2023.

Under angivna tider pågår skjutning på skjutfältet vid Tofta.

Riskområde är inom den skjutområdesgräns (R28) som visas i sjökortet. Området övervakas visuellt och eldförbud råder när fartyg passerar skjutområdet.

Upplysningar under pågående skjutning: tel. 010-829 57 17.

Under dygnets mörka timmar sker skjutning oftast med lys- och signalammunition.

Tofta skjutfält	57-35N	018-00E
-----------------	--------	---------

Datum	Tid	Riskavstånd från stranden
-------	-----	---------------------------

2 oktober	0900 - 1500	2,5 M
3 - 4 oktober	0900 - 2000	2,5 M
5 oktober	0900 - 1900	2,5 M

Visas ej i ENC.

Bsp Ostkusten 2021/s07, Bsp Ostkusten 2023/s07

Försvarmakten. Publ. 27 sep 2023

---

\* 17981

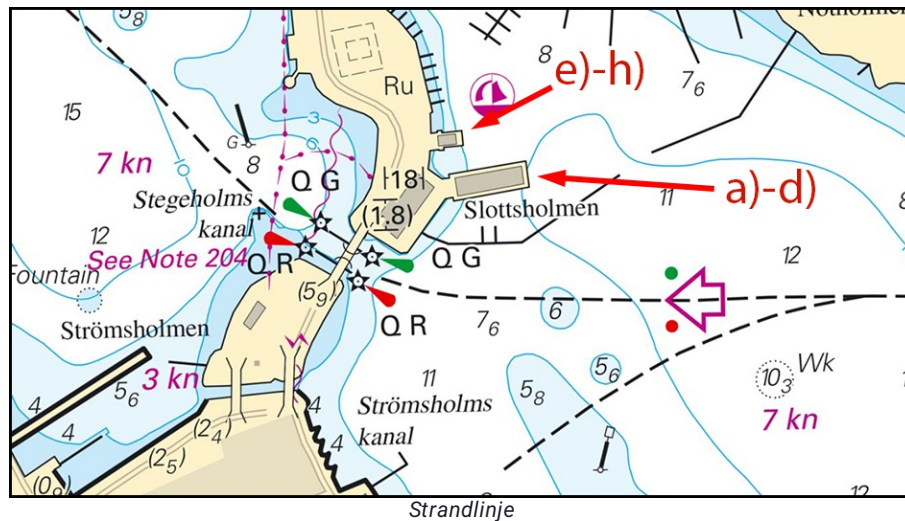
Sjökort: 623, 6231

**Sverige. Mellersta Östersjön. Västervik. Slottsholmen marina. Strandlinje.**Notiser som utgår: [2023:981/17693](#)

Västervik. Slottsholmen marina. Förändrad strandlinje.

Inför	strandlinje a-d	a)	57-45,702N	016-38,641E
		b)	57-45,707N	016-38,705E
		c)	57-45,696N	016-38,709E
		d)	57-45,690N	016-38,646E
Inför	strandlinje e-h	e)	57-45,722N	016-38,634E
		f)	57-45,713N	016-38,635E
		g)	57-45,715N	016-38,653E
		h)	57-45,721N	016-38,652E

Bsp Kalmarsund 2019/s30, S43, Bsp Kalmarsund 2023/s30, S43, Bsp Ostkusten 2021/s52, s54, s62, Bsp Ostkusten 2023/s52, s54, s62



Sjöfartsverket. Publ. 27 sep 2023

## Södra Östersjön

\* 17965 (T)

Sjökort: 74, 742, 743, 83

**Sverige. Södra Östersjön. Inseglingen till Åhus. Rinkaby. Skjutvarning. 1 - 12 oktober 2023.**

Position: Ca.	55-56N	014-22E	Restriktionsområde R38A RINKABY
---------------	--------	---------	---------------------------------

Under angiven tid pågår skarpskjutning på Rinkaby skjutfält, varvid farvattnen utanför Åhus berörs. Därmed är det i sjökorten markerade området R38A avlyst ut till angivet avstånd från stranden.

Orange blytljus, Q Or, tänds vid skjutfältsgränserna när skjutning pågår.

Ytterligare upplysningar: VHF kanal 16/18, anropssignal "Rinkaby skjutfält" eller via Sjökontrollen, tel 0702-95 17 06 (endast under pågående skjutning).

Datum	Tid	Riskavstånd
-------	-----	-------------

Datum	Tid	Riskavstånd
1 oktober	0900 - 1400	0,8 M
10 Oktober	0900 - 1700	2,7 M
11 Oktober	0900 - 2200	2,7 M
12 Oktober	0900 - 1700	2.7 M

Visas ej i ENC.

Bsp Hanöbukten 2022/s24, s25, s26, s28

Försvarmakten. Publ. 27 sep 2023

**\* 17966 (T)****Sjökort: 7, 74, 742, 743, 8, 83****Sverige. Södra Östersjön. S om Åhus. Ravlunda. Skjutvarning. 10 - 12 oktober 2023.**

Position: Ca.	55-46N	014-20E	Restriktionsområde R34 RAVLUNDA
---------------	--------	---------	---------------------------------

Under angivna tider pågår skarpskjutning på Ravlunda skjutfält, varvid farvattnen mellan Åhus och Simrishamn berörs. Därmed är det i sjökortet markerade området R34 avlyst ut till angivet avstånd från stranden.

Orange blixtljus, Q Or, tänds vid skjutfältsgrensarna när skjutning pågår.

Ytterligare upplysningar: VHF kanal 16/68, anropssignal "Ravlunda skjutfält" eller via Sjökontrollen, tel 0734-22 24 90.

Datum	Tid	Riskavstånd
10 Oktober	0900 - 1700	3,2 M
11-12 Oktober	0900 - 2200	3,2 M

Visas ej i ENC.

Bsp Hanöbukten 2022/s06, s07, s24, s25, s26, s27, s28, s29, s30, s31, s32, s33, Bsp Sydkusten 2020/s06, s07, s29

Försvarmakten. Publ. 27 sep 2023

# Öresund

**\* 17992 (T)**

**Sjökort: 8141, 921**

**Sverige. Öresund. Öresund. Arbeten. Sjökabel.**

Tid: 2 oktober - 14 oktober 2023

Arbeten med utläggning av sjökabel mellan Bröndby strand och Klagshamn utförs av arbetsfartyget C/S Pleijel/SMWY.

Sjöfarande uppmanas hålla säkerhetsavstånd 0,5 M under arbetet.

Ungefärlig rutt för kabelarbete a) - e)	a)	55-36,82N	012-25,21E
	b)	55-33,10N	012-26,63E
	c)	55-30,22N	012-32,55E
	d)	55-29,77N	012-46,14E
	e)	55-31,20N	012-54,00E

Visas ej i ENC.

Bsp Sydkusten 2020/s15, s18, s19, s20, s21, s42

*C/S Pleijel. Publ. 27 sep 2023*



# Kattegatt

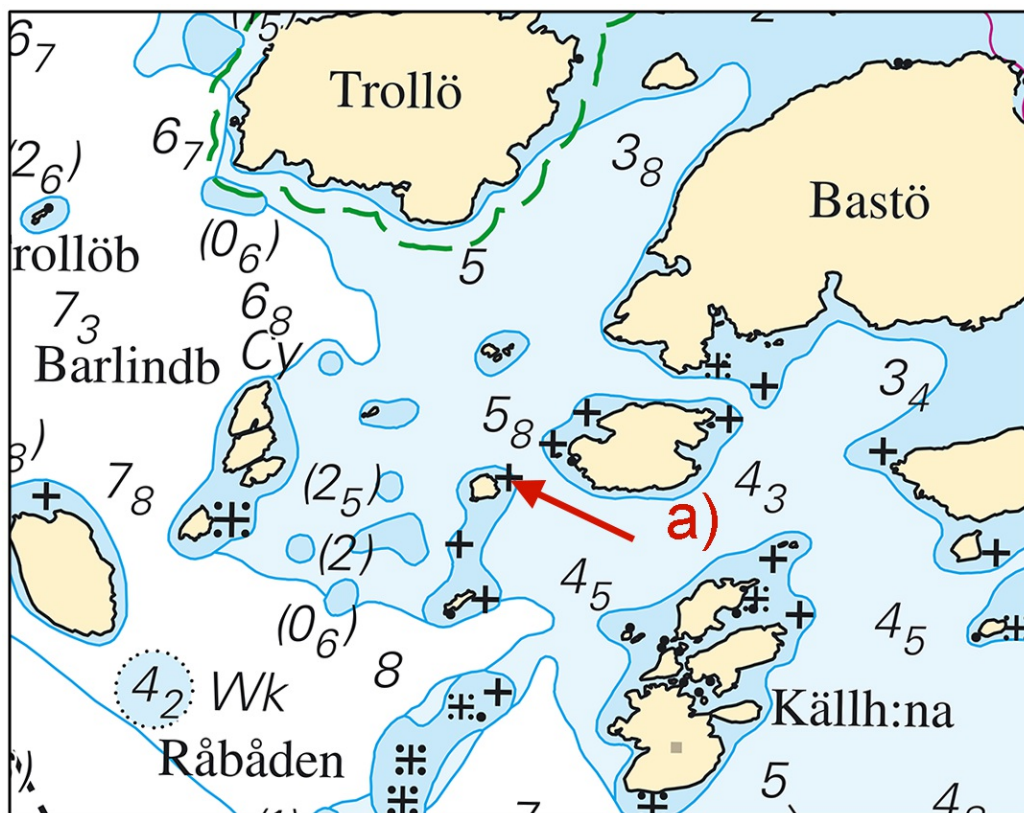
\* 17723

Sjökort: 931

Sverige. Kattegatt. NV om Göteborg. O om Rörö. Undervattenssten.

Inför	undervattenssten	a)	57-47,63N	011-42,27E
-------	------------------	----	-----------	------------

Bsp Västkusten S 2021/s17, Bsp Västkusten S 2023/s17



Ny undervattenssten

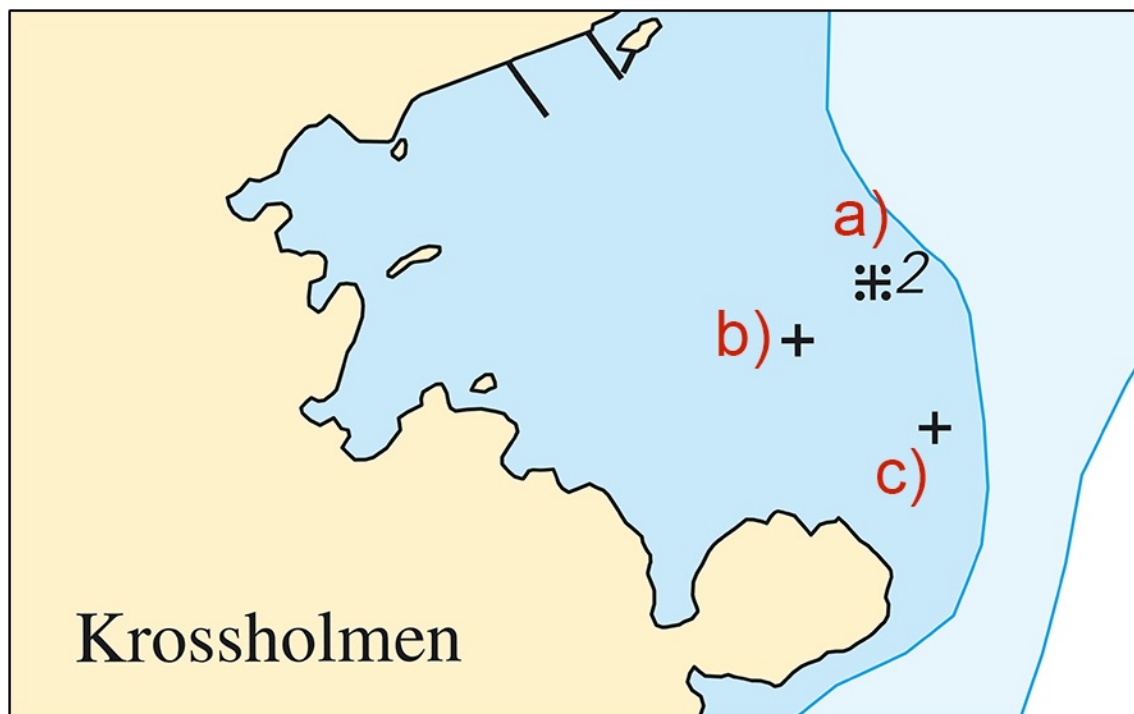
\* 17891

Sjökort: 9312

**Sverige. Kattegatt. Göteborgs skärgård. S om Hisingen. Nötö. Krossholmen. Undervattensstenar.**

<b>Flytta</b>	bränning cirka 30 meter åt NNV till position a)	a)	57-41,392N	011-46,336E	Se sjökortsbild
<b>Inför</b>	undervattenssten	b)	57-41,381N	011-46,310E	Se sjökortsbild
<b>Inför</b>	undervattenssten	c)	57-41,365N	011-46,357E	Se sjökortsbild

Bsp Västkusten S 2021/s54, Bsp Västkusten S 2023/s54



Nya undervattensstenar vid Krossholmen

**\* 17951 (T)****Sjökort: 92, 924, 925****Sverige. Kattegatt. V om Ringhals till Falkenberg. Lilla Middelgrund.  
Bottenundersökningar.**Notiser som utgår: [2023:976/17839\(T\)](#)

Tid: 13 oktober - 12 december 2023.

Bottenundersökningar pågår i nedan angivet område.

Fartygen som genomför arbetet är Fugro Seeker/2HCS2, Fugro Mercator/C6DU5 och Fugro Pioneer/C6BH3.

Undersökningsområdets ungefärliga sträcka a) - e)	a)	57-16,68N	012-08,10E
	b)	57-14,88N	012-02,34E
	c)	57-06,98N	012-00,85E
	d)	56-54,50N	012-09,39E
	e)	56-48,06N	012-02,46E

Bsp Västkusten S 2021/s22, s23, s24, s26, Bsp Västkusten S 2023/s22, s23, s24, s26

Vattenfall Vindkraft AB. Publ. 27 sep 2023