

## Underrättelser för sjöfarande Sjöfartsverket



### Underrättelser för sjöfarande Områdesindelning



Ufs-redaktionen  
Sjöfartsverket  
601 78 Norrköping

Tel: 0771 630 605  
E-post: [ufs@sjofartsverket.se](mailto:ufs@sjofartsverket.se)

Ansvarig utgivare:  
Affärsområdeschef Patrik Wiberg

Underrättelser för sjöfarande (Ufs) publiceras i ett häfte i PDF-format som i allmänhet utkommer varje vecka. Häftet är en sammanställning av de notiser som publiceras på Sjöfartsverkets webbplats: [www.sjofartsverket.se/ufs](http://www.sjofartsverket.se/ufs) Ufs-notiser innehåller uppgifter om förändringar i sjökort och annan information av vikt för navigering i svenska farvatten.

Informationen om förändringar i utländska vatten är begränsad. Ufs ger inte tillräckligt detaljerade upplysningar för att användaren ska kunna hålla andra länders sjökort fullständigt uppdaterade. Ologiska sidbrytningar kan ibland uppstå då häftet genereras automatiskt från en databas.

**Tillkännagivanden** - Generell information, t.ex. nytryck av sjökort och kungörelser av beslut från olika myndigheter.

**Underrättelser** - Sjökorts rättelser samt temporära och preliminära notiser gällande en specifik geografisk plats.

En (\*) framför notisens nummer anger att notisen är utfärdad av svensk myndighet och gäller svenska farvatten.

Bokstaven (P) efter numret anger att notisen är av förberedande art. Notisen kommer senare att ersättas med en verkställighetsnotis.

Bokstaven (T) efter numret anger att informationen gäller tillfälligt och upphör när giltighetstiden är slut eller att notisen ersatts med ny information via en verkställighetsnotis eller en ny T-notis.

Informationen som publiceras i preliminära och temporära notiser utkommer i allmänhet även som uppdateringar till elektroniskt sjökort (ENC). Om de inte återfinns i ENC finns texten "Visas ej i ENC" i notisen.

Bäringar är rättvisande från 0° medurs till 360°. När uppgiften gäller fyrsken, anges bäring från sjön i riktning mot fyren.

Sjökortsbilder i Ufs-notiser är avsedda för att förtydliga och förenkla rättelsearbetet. De är inte avsedda att klippas ut och införas i sjökort. I allmänhet beskrivs och visas rättelsen i det sjökort som har störst skala.

Uppgiftslämnaren är ansvarig för sakinnehållet i Ufs-notiser. Mer information om Ufs återfinns i publikationen **Ufs A**.

#### **Sjöfynd** (Lag 1918:163)

All hantering gällande Sjöfynd hänvisas till Polismyndigheten. Sjöfynd publiceras på Sjöfartsverkets webbplats: [www.sjofartsverket.se/ufs](http://www.sjofartsverket.se/ufs)

## Rapportera faror och fel

Vid iakttagelse av fel på utmärkning, släckta fyror, drivande föremål eller annat som kan utgöra fara för sjöfarten ska Sweden Traffic snarast kontaktas:

Tel: 0771-63 06 85

VHF anrop: Sweden Traffic på lämplig trafikkanal.

E-post: [swedentraffic@sjofartsverket.se](mailto:swedentraffic@sjofartsverket.se)

## Berörda sjökort och notisnummer

Berörda sjökort	Notisnr
10	17695 (T)
41	17646 (T)
61	17695 (T)
62	17695 (T)
74	17698 (T)
111	17701 (T)
411	17646 (T)
412	17646 (T)
616	17650 (T)
616	17695 (T)
731	17640
839	17698 (T)
922	17589
932	17641
932	17706
933	17706
933	17707
6162	17650 (T)
6162	17695 (T)
6163	17650 (T)
6163	17695 (T)
6172	17631
6173	17631
6212	17629
9221	17589
9312	17661 (T)
9312	17689 (T)
9313	17661 (T)
9313	17689 (T)
9331	17706
	16949 (T)

# TILLKÄNNAGIVANDEN

**\* 17635 (T)**

**Sjökort: 536, 61, 619**

**Sverige. Ålands hav och Skärgårdshavet. Eckerö - Grisslehamn. Postrodden 2023.**

Tid: Den 17 juni 2023 (reservdag 18 juni)

Postrodden är en årlig rodd- och seglingstävling för allmogebåtar över Ålands hav, mellan Eckerö och Grisslehamn. Ett 30-tal båtar deltar och starten går kl. 1000 från Eckerö.

Sjöfarande ombedes att iaktta skärpt utkik i området.

Eckerö	a)	60-14N	019-32E
Grisslehamn	b)	60-06N	018-49E

Visas ej i ENC.

Bsp Stockholm N 2022/s04, s06, s07, s17, s19, s20, s50, s52

*Roslagens Sjöfartsminnesförening. Publ. 31 maj 2023*

**\* 17652**

**Sjökort: 522, 525, 533, 534, 61, 619, 925, 931, 9313**

**Sverige. Ej områdesbundet. Nytryck av sjökort. Ny edition av kort 522, 525, 533, 534, 61, 619, 925, 931 och 9313.**

Följande sjökort utkom i nytt tryck under maj 2023:

Sjökort	Edition	
522	9.0 NEW EDITION	
525	9.0 NEW EDITION	
533	8.0 NEW EDITION	
534	11.0 NEW EDITION	
61	13.0 NEW EDITION	
619	5.0 NEW EDITION	
925	11.0 NEW EDITION	
931	16.0 NEW EDITION	Edition 15.0 makulerad
9313	15.0 NEW EDITION	

Ett sjökort utkommer i NEW EDITION när det innehåller viktiga förändringar som inte har kunnat beskrivas i Ufs på ett tillräckligt detaljerat sätt.

<https://ufs.sjofartsverket.se/Current/Products>

*Sjöfartsverket. Publ. 31 maj 2023*

# UNDERRÄTTELSE

## Områden utan notiser i detta häfte

Norra Kvarken
Bottenhavet
Ålands hav och Skärgårdshavet
Finska viken
Rigabukten
Sydöstra Östersjön
Store- och Lillebaelt
Vänern och Trollhätte kanal
Ej områdesbundet

## Bottenviken

\* 17646 (T)

Sjökort: 41, 411, 412

Sverige. Bottenviken. S om Malören. Bottenundersökningar.

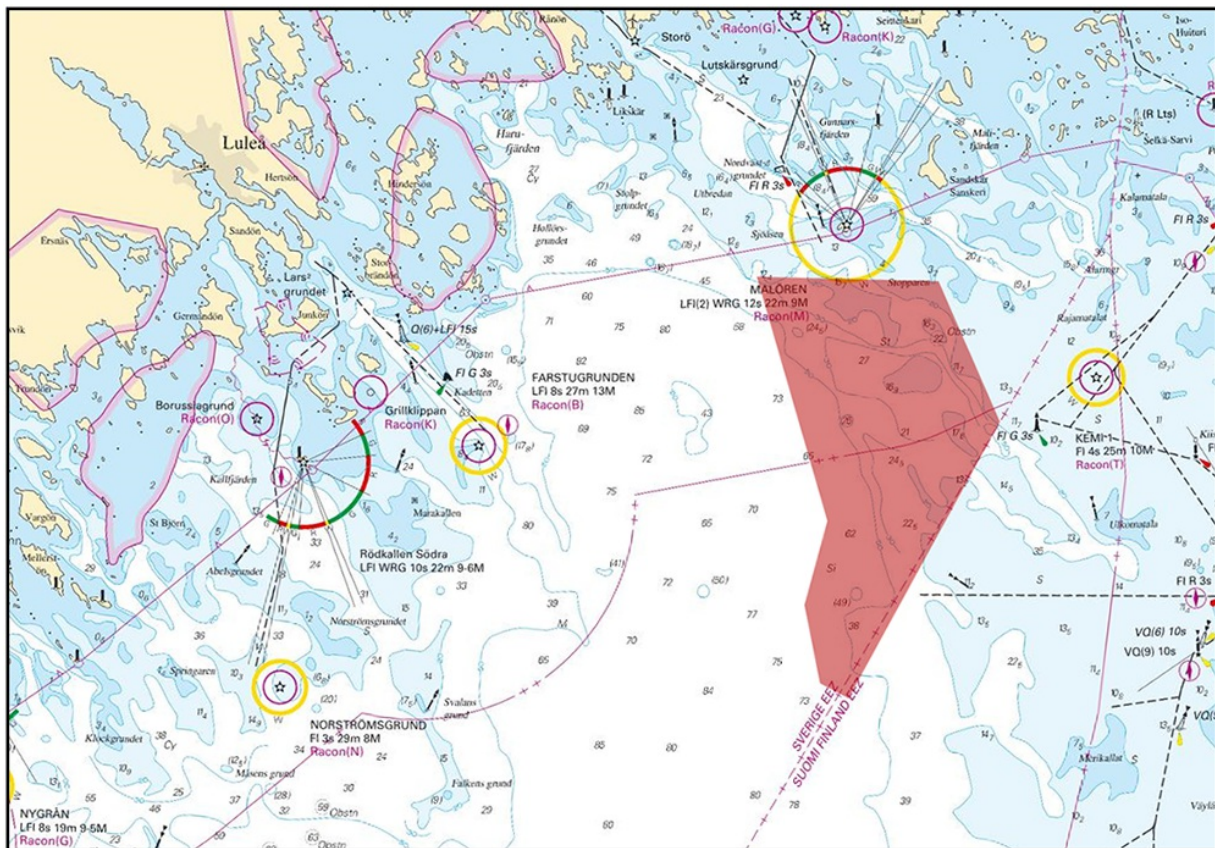
Tid: 8 - 22 juni 2023

Bottenundersökningar utförs av Wilma av Storön, HA30 (anropssignal SFE-2780) samt HA46 (anropssignal SFE-4435). Se sjökortsbild.

undersökningområde, centrumkoordinat	65-19,5N	023-37,0E
--------------------------------------	----------	-----------

Visas ej i ENC.

Bsp Bottenviken 2018/s05, Bsp Bottenviken 2023/s05



Undersökningsområde

Niras. Publ. 31 maj 2023

## Norra Östersjön

\* 17629

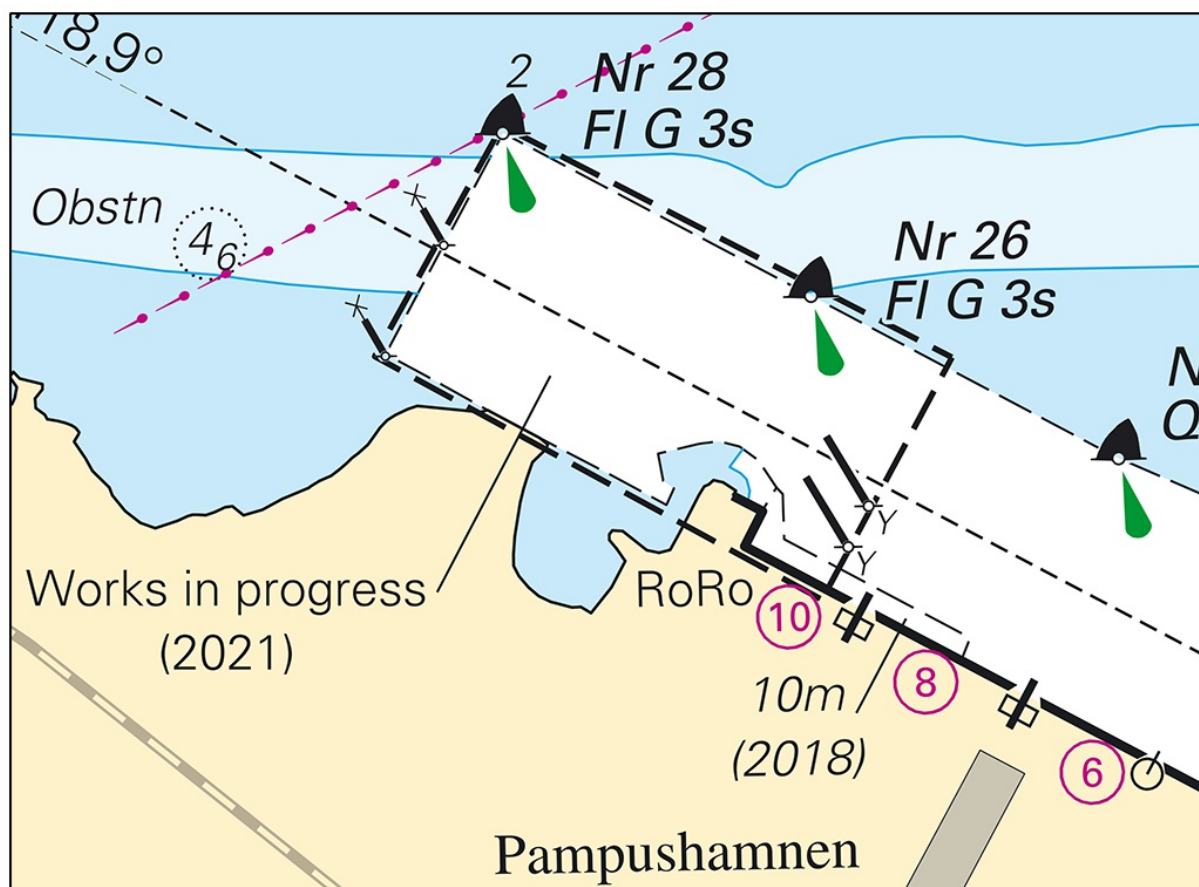
Sjökort: 6212

Sverige. Norra Östersjön. Norrköping. Pampushamnen. Utmärkning.

Notiser som utgår: [2023:954/17476\(P\)](#)

Inför	specialprick med topptecken	a)	58-37,511N	016-14,197E
Inför	specialprick med topptecken	b)	58-37,549N	016-14,237E
Inför	styrbordslysboj FI G 3s "Nr 28"	c)	58-37,588N	016-14,278E
Flytta	styrbordslysboj FI G 3s "Nr 26" till pos d)	d)	58-37,529N	016-14,479E
Stryk	specialprick	e)	58-37,524N	016-14,138E
Stryk	specialprick	f)	58-37,545N	016-14,168E
Stryk	specialprick	g)	58-37,520N	016-14,252E
Stryk	specialprick	h)	58-37,487N	016-14,383E

Bsp Ostkusten 2021/s58, s59, Bsp Ostkusten 2023/s58, s59



Pampushamnen.

Norrköpings Hamn AB. Publ. 30 maj 2023

\* 17631

Sjökort: 6172, 6173

Sverige. Norra Östersjön. S om Trosa. Bokö-Oxnö. Fyren Bokö. Sektorer.

Sektorerna på fyren Bokö har ändrats.

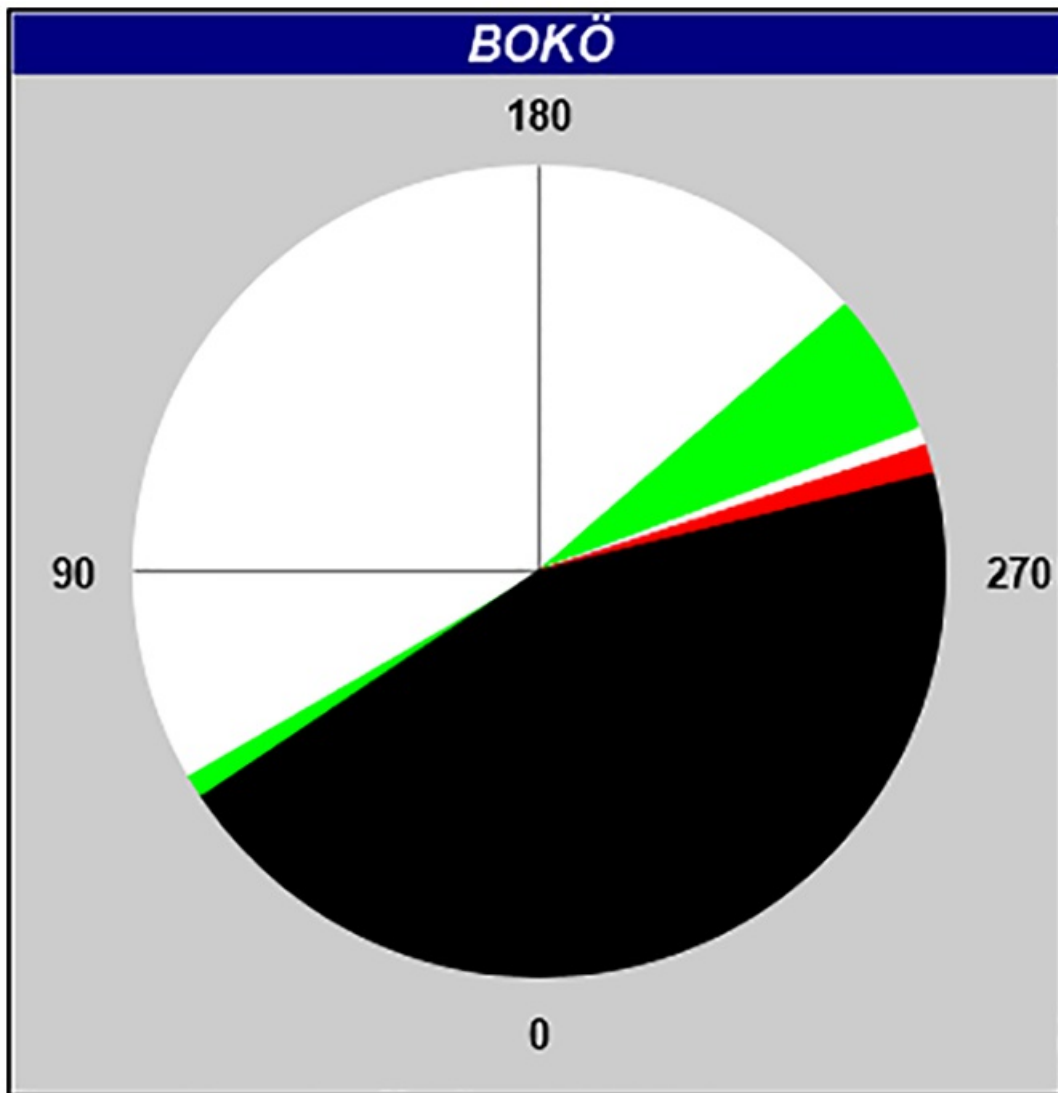
Fyren Bokö Iso WRG 4s	58-51,143N	017-36,239E
-----------------------	------------	-------------

**Bäringar från sjön mot fyren Färg**

056,2° - 060,0°	G
060,0° - 229,0°	W
229,0° - 249,5°	G
249,5° - 252,0°	W
252,0° - 256,1°	R
256,1° - 056,2°	Dk

Adm. LoL C6720

Bsp Mälaren - Hjälmarén 2020/s41, s42, s57, Bsp Ostkusten 2021/s08, s09, s61, Bsp Ostkusten 2023/s08, s09, s61, BSP Stockholm S 2022/s30, s31, s42



Fyr Bokö

\* 17650 (T)

Sjökort: 616, 6162, 6163

Sverige. Norra Östersjön. Stockholms skärgård. Utö. Swimruntävling.

Tid: 17 juni 2023 kl. 1100 – 1725.

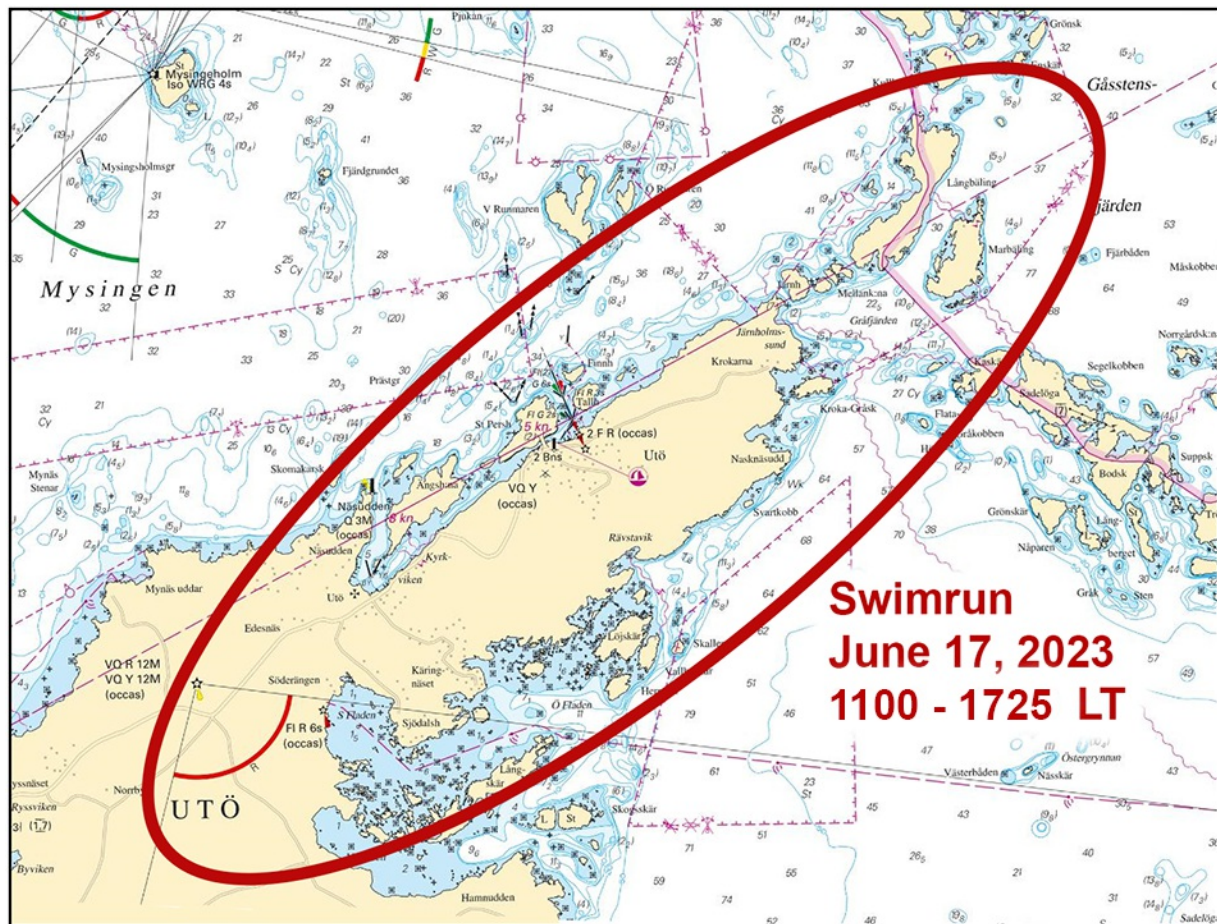
Ett stort antal tävlande kommer att simma över vikar inom det på bilden redovisande området. Sjöfarande uppmanas till stor försiktighet i närheten av tävlingsområdet.

För mer information se [www.otillo.se](http://www.otillo.se)

Utö	58-58,00N	018-20,10E
-----	-----------	------------

Visas ej i ENC.

BSP Stockholm S 2022/s11, s13, s16, s18, s34, s35, s36, s37



Evenemangsområde

Swimrun AG. Publ. 31 maj 2023



**\* 17695 (T)****Sjökort: 10, 61, 616, 6162, 6163, 62****Sverige. Norra Östersjön. O om Utö. Skjutvarning. 8 juni 2023.**

Position: Ca	58-54N	018-20E	Utö skjutområde
--------------	--------	---------	-----------------

Under angivna tider pågår skarpskjutning på Utö skjutfält varvid riskområdet O om Utö är avlyst ut till det avstånd som anges i tabellen.

Under dygnets mörka timmar sker skjutning oftast med lys- och signalammuniton.

Skjutning genomförs med laser. Sjöfarande ska EJ använda kikare/optiska instrument mot fältet.

Upplysningar under pågående skjutning lämnas på VHF kanal 16, anrop Utö skjutfält, eller tel. 08-501 570 45. Information om kommande skjutningar, tel: 010-823 18 23, Muskö Sjöcentral.

Datum	Tid	Riskavstånd från stranden
8 juni	1200 - 2100	4,2 M

Visas ej i ENC.

Bsp Mälaren - Hjälmaran 2020/s07, Bsp Ostkusten 2021/s05, Bsp Ostkusten 2023/s05, BSP Stockholm S 2022/s04, s05, s13, s17, s18, s19, s34, s35, s37

Försvarsmakten. Publ. 31 maj 2023

## Mälaren och Södertälje kanal

**\* 17701 (T)****Sjökort: 111****Sverige. Mälaren och Södertälje kanal. Stockholm. Ekerön. Lovön. Tappström. Bron öppnas ej. Reducerad segelfri bredd.**

Notiser som utgår: [2023:958/17561\(T\)](#)

På grund av byggnation av ny bro vid Tappström är farleden under bron avlyst för fartyg enligt information nedan.

Ny bro vid Tappström	59-17,58N	017-48,61E
----------------------	-----------	------------

### Detaljer om avlysning av farled:

31 maj - 15 oktober	0000 - 2400	den segelfria bredden genom kanalen är reducerad till 7 m.
31 maj - 15 oktober	0000 - 2400	farled stängd för fartyg som behöver broöppning. Segelfri höjd 6 m.

Ytterligare information om Tappströmsbron: [www.trafikverket.se](http://www.trafikverket.se)

Visas ej i ENC.

Bsp Mälaren - Hjälmaran 2020/s49

Sjöfartsverket. Publ. 31 maj 2023

## Mellersta Östersjön

\* 17640

Sjökort: 731

Sverige. Mellersta Östersjön. Gotland. Kappelshamn. Utmärkning.

Flytta	styrbordsprick ca 80 m NO till position	57-50,435N	018-47,600E
--------	---	------------	-------------

Sjöfartsverket. Publ. 31 maj 2023

## Södra Östersjön

\* 17698 (T)

Sjökort: 74, 839

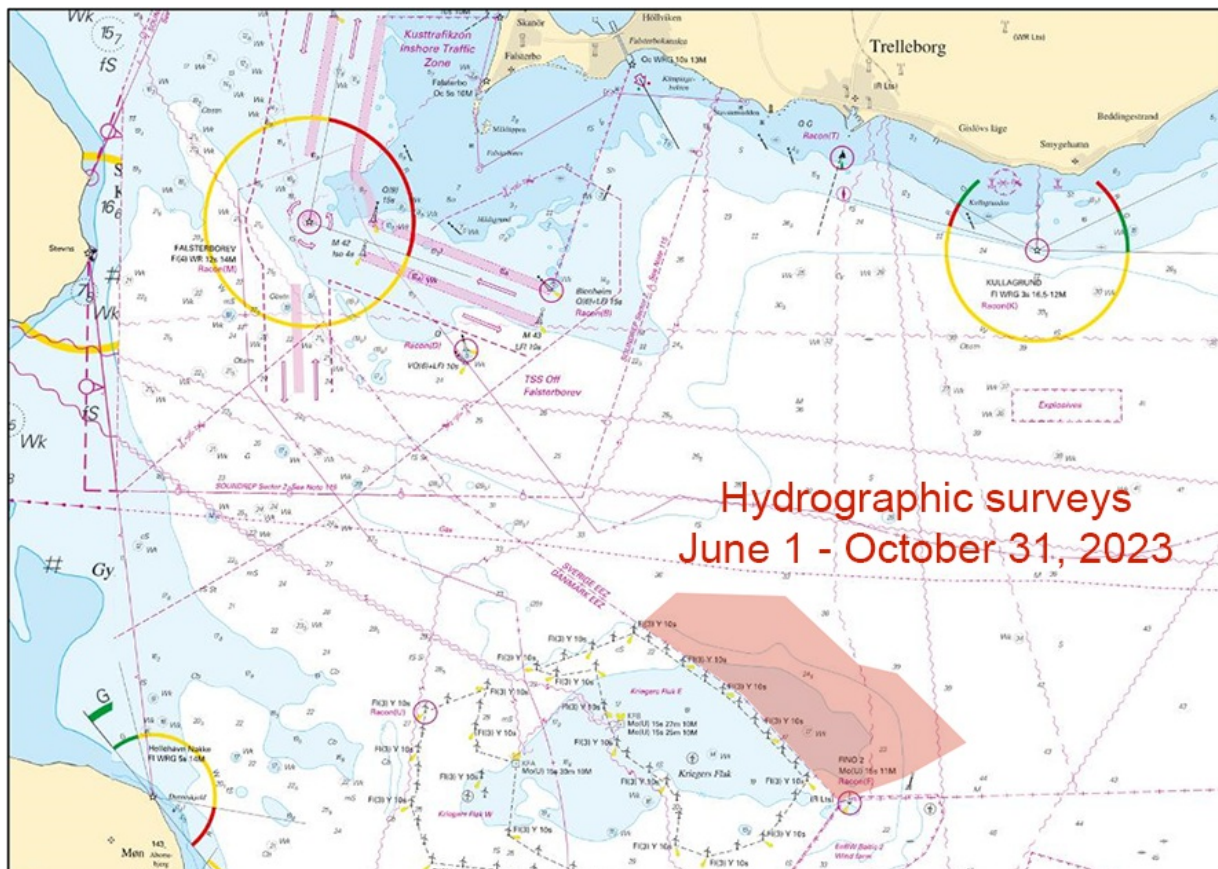
Sverige. Södra Östersjön. Sydvästra Östersjön. S om Trelleborg. Kriegers Flak.  
Bottenundersökningar.

Tid: 1 juni - 31 oktober 2023.

Bottenundersökningar pågår i det i sjökortsbilden markerade området. Undersökningarna genomförs av fartygen Geo Ocean V, Geo Ocean VI, Geosurveyor XVII och Geosurveyor V.

Undersökningsområde, ungefärlig mittpunkt	55-04,1N	013-06,6E
---	----------	-----------

Visas ej i ENC.



Område för bottenundersökningar vid Kriegers Flak

Geozyz BV. Publ. 31 maj 2023

## Sydvästra Östersjön

**\* 17698 (T)**

**Sjökort: 74, 839**

**Sverige. Södra Östersjön. Sydvästra Östersjön. S om Trelleborg. Kriegers Flak.  
Bottenundersökningar.**

Notisen visas i sin helhet under området Södra Östersjön i häftet.

## Öresund

**\* 17589**

**Sjökort: 922, 9221**

**Sverige. Öresund. Helsingborg. S om Bulkhamnen. Vrak. Djup.**

Ändra	vrak till vrak med djup 1,6 m	56-00,081N	012-43,248E
-------	-------------------------------	------------	-------------

Bsp Sydkusten 2020/s12, s31, s35

*Sjöfartsverket. Publ. 31 maj 2023*

## Kattegatt

\* 17661 (T)

Sjökort: 9312, 9313

Sverige. Kattegatt. Göteborgs hamn. Älvsborgshamnen. Djup.

En sjömätning har visat att ett område vid kaj 713 är grundare än sjökortet visar.

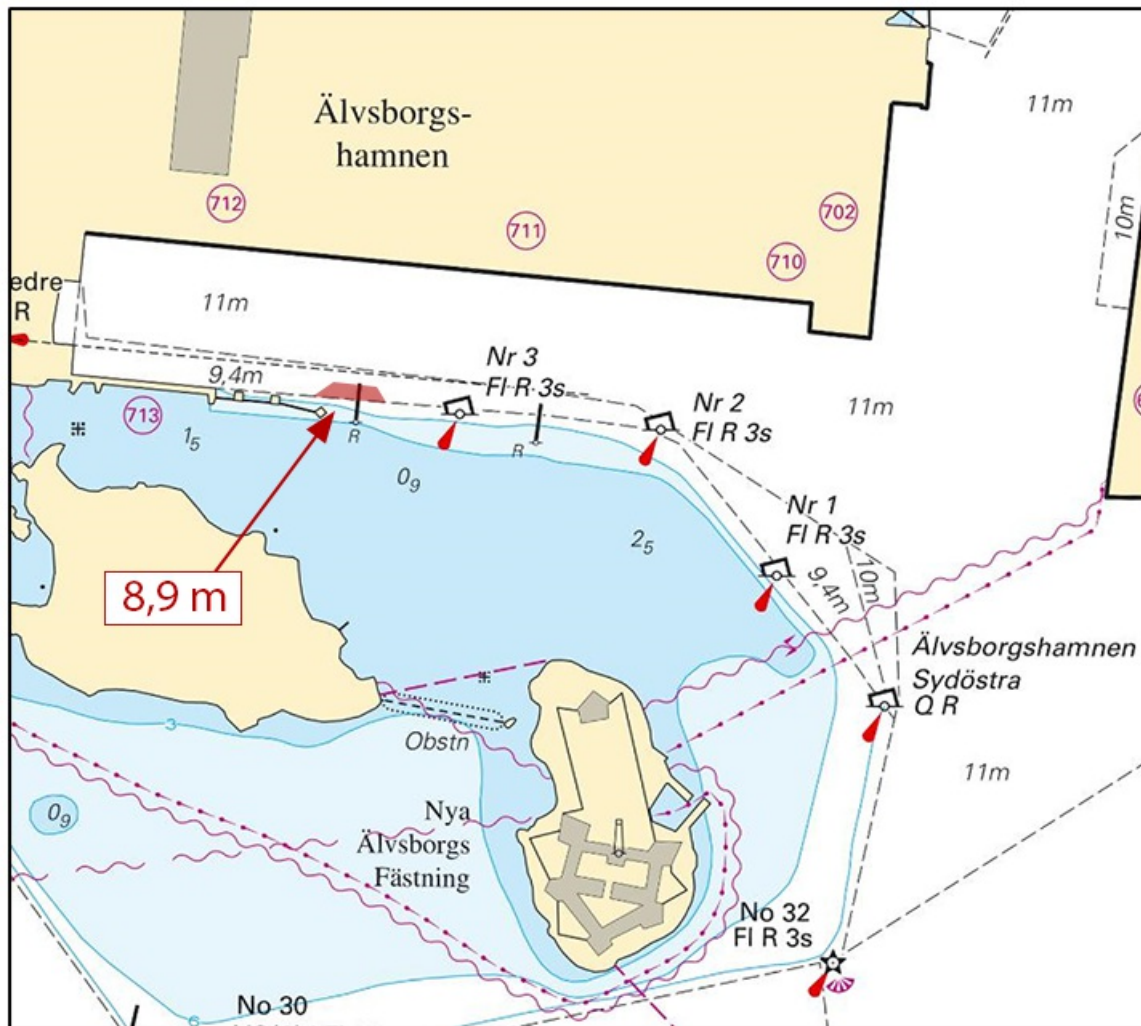
Ytan enligt tabellen nedan är 8,9 m.

Sjömätningen kommer att finnas i sjökortet i sin helhet i höst.

Område a) - d) har djup 8,9 m	a)	57-41,355N	011-50,029E
	b)	57-41,362N	011-50,044E
	c)	57-41,361N	011-50,083E
	d)	57-41,353N	011-50,095E

Visas ej i ENC.

Bsp Västkusten S 2021/s46, s47, s56, Bsp Västkusten S 2023/s46, s47, s56



Grundare område i Älvsborgshamnen, Göteborg

\* 17689 (T)

Sjökort: 9312, 9313

Sverige. Kattegatt. Göteborg. Göta älv. Stigbergskajen. Arbeten.

Tid: 12 - 16 juni 2023.

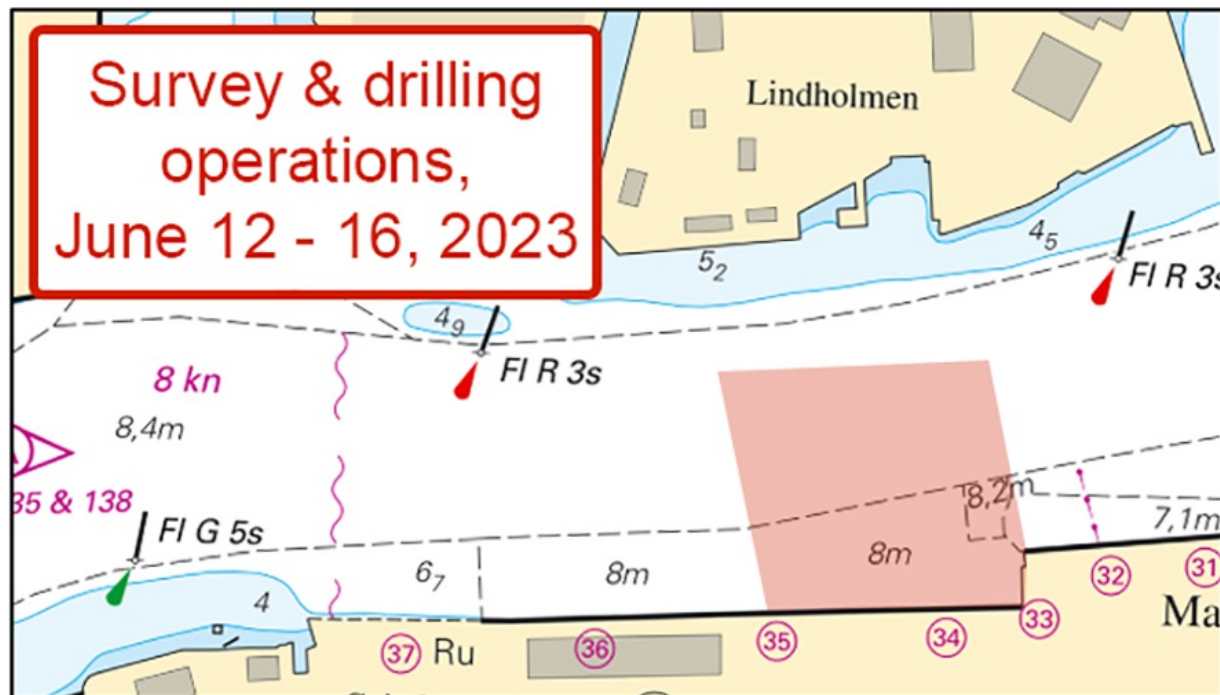
Geologiska undersökningar och borrhning mellan Stigbergskajen och Lindholmen i Göteborg.

Deltagande enheter är "Frog Rana"/SFC5257 samt "III-Ben". Kontakt: VHF kanal 16 eller 13.

Sjöfarande uppmanas att passera området med försiktighet. Aktuell information om arbetet tillhandahålls av VTS Göteborg, VHF kanal 13.

Ungefärligt arbetsområde a) - d)	a)	57-42,03N	011-55,99E
	b)	57-42,12N	011-55,97E
	c)	57-42,13N	011-56,14E
	d)	57-42,03N	011-56,16E

Bsp Västkusten S 2021/s59, Bsp Västkusten S 2023/s59



Arbetsområde vid Stigbergskajen i Göta älv, Göteborg

Frog Marine Service. Publ. 31 maj 2023

## Skagerrak

**\* 17641**

**Sjökort: 932**

**Sverige. Skagerrak. N om Tjörn. Stigfjorden. Marin odling tas bort.**

<b>Stryk</b>	marin odling mellan pos a) - d)	a)	58-03,81N	011-36,23E
		b)	58-03,87N	011-36,68E
		c)	58-03,79N	011-36,78E
		d)	58-03,73N	011-36,31E

Bsp Västkusten N 2021/s24, BSP Västkusten N 2023/s24, Bsp Västkusten S 2021/s12, Bsp Västkusten S 2023/s12

Länsstyrelsen Västra Götaland. Publ. 31 maj 2023

**\* 17706**

**Sjökort: 932, 933, 9331**

**Sverige. Skagerrak. SV om Lysekil. Bonden. Sprängningar avslutade.**

Notiser som utgår: [2023:964/17686\(T\)](#)

Försvarens undervattenssprängningar är avslutade.

Sprängområde mellan a) - d)	a)	58-10,2N	011-13,3E
	b)	58-13,3N	011-13,3E
	c)	58-13,3N	011-17,5E
	d)	58-10,2N	011-17,5E

Visas ej i ENC.

Bsp Västkusten N 2021/s18, s19, s22, s31, BSP Västkusten N 2023/s18, s19, s22, s31, Bsp Västkusten S 2021/s10, Bsp Västkusten S 2023/s10

Försvarensmakten. Publ. 31 maj 2023

**\* 17707**

**Sjökort: 933**

**Sverige. Skagerrak. NO om Lysekil. Gullmarn. Gullmarsvik. Sprängningar avslutade.**

Notiser som utgår: [2023:964/17688\(T\)](#)

Försvarensmakten sprängningar i nedanstående område är avslutade.

Sprängningsområde mellan a) - d)	a)	58-23,53N	011-38,68E
	b)	58-23,50N	011-38,71E
	c)	58-23,49N	011-38,65E
	d)	58-23,63N	011-38,64E

Visas ej i ENC.

Bsp Västkusten N 2021/s17, BSP Västkusten N 2023/s17

Försvarensmakten. Publ. 31 maj 2023

## Övriga inlandsfarvatten

### \* 16949 (T)

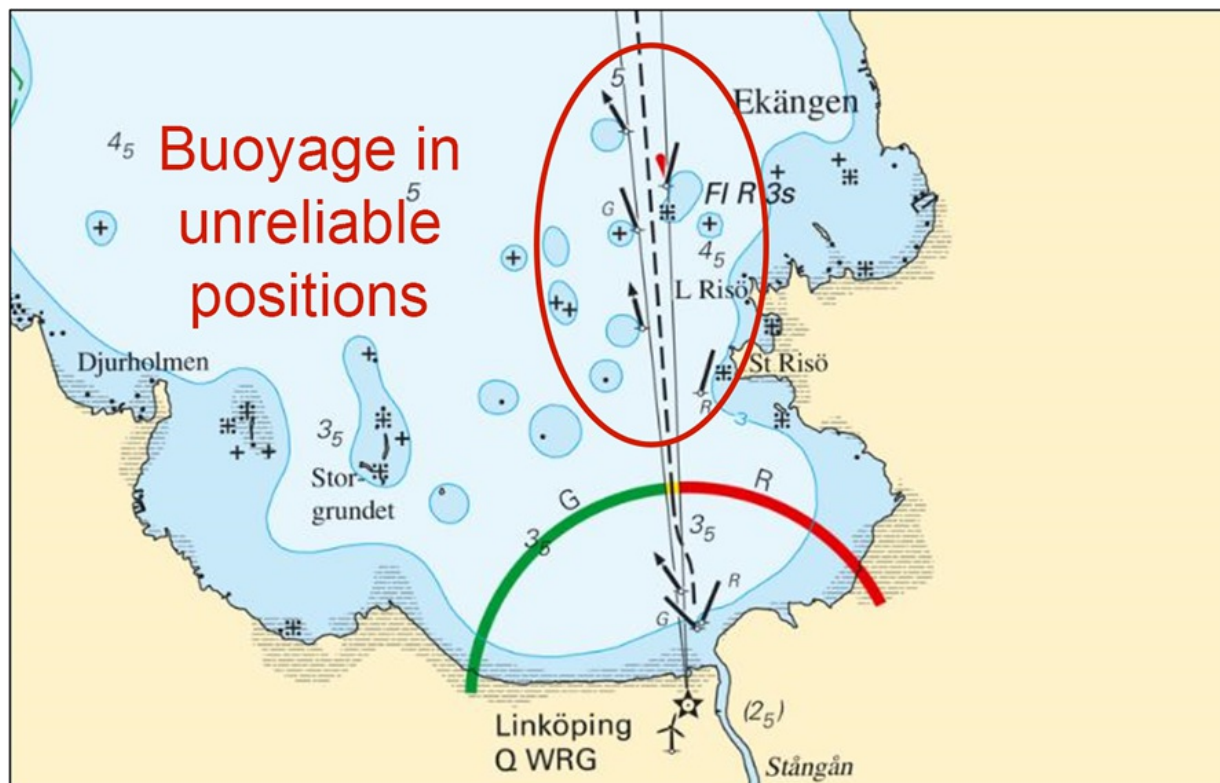
Sverige. Övriga inlandsfarvatten. Sjön Roxen. N om Linköping. Ekängen. Flytande utmärkning otillförlitlig.

Den flytande utmärkningen i farleden till Linköping har inte genomgått underhåll efter vintern. Prickarnas positioner är inte tillförlitliga. Största försiktighet anmodas.

Farleden till Linköping	58-27,78N	015-37,11E
-------------------------	-----------	------------

Visas ej i ENC.

Bsp Göta Kanal 2022/s06



Flytande utmärkning i ej tillförlitliga positioner, sjön Glan

Linköpings kommun. Publ. 31 maj 2023