

Underrättelser för sjöfarande Sjöfartsverket



Underrättelser för sjöfarande Områdesindelning



Ufs-redaktionen
Sjöfartsverket
601 78 Norrköping

Tel: 0771 630 605
E-post: ufs@sjofartsverket.se

Ansvarig utgivare:
Affärsområdeschef Patrik Wiberg

Underrättelser för sjöfarande (Ufs) publiceras i ett häfte i PDF-format som i allmänhet utkommer varje vecka. Häftet är en sammanställning av de notiser som publiceras på Sjöfartsverkets webbplats: www.sjofartsverket.se/ufs Ufs-notiser innehåller uppgifter om förändringar i sjökort och annan information av vikt för navigering i svenska farvatten.

Informationen om förändringar i utländska vatten är begränsad. Ufs ger inte tillräckligt detaljerade upplysningar för att användaren ska kunna hålla andra länders sjökort fullständigt uppdaterade. Ologiska sidbrytningar kan ibland uppstå då häftet genereras automatiskt från en databas.

Tillkännagivanden - Generell information, t.ex. nytryck av sjökort och kungörelser av beslut från olika myndigheter.

Underrättelser - Sjökortsrättelser samt temporära och preliminära notiser gällande en specifik geografisk plats.

En (*) framför notisens nummer anger att notisen är utfärdad av svensk myndighet och gäller svenska farvatten.

Bokstaven (P) efter numret anger att notisen är av förberedande art. Notisen kommer senare att ersättas med en verkställighetsnotis.

Bokstaven (T) efter numret anger att informationen gäller tillfälligt och upphör när giltighetstiden är slut eller att notisen ersatts med ny information via en verkställighetsnotis eller en ny T-notis.

Informationen som publiceras i preliminära och temporära notiser utkommer i allmänhet även som uppdateringar till elektroniskt sjökort (ENC). Om de inte återfinns i ENC finns texten "Visas ej i ENC" i notisen.

Bäringar är rättvisande från 0° medurs till 360°. När uppgiften gäller fyrsken, anges bäring från sjön i riktning mot fyren.

Sjökortsbilder i Ufs-notiser är avsedda för att förtydliga och förenkla rättelsearbetet. De är inte avsedda att klippas ut och införas i sjökort. I allmänhet beskrivs och visas rättelsen i det sjökort som har störst skala.

Uppgiftslämnaren är ansvarig för sakinnehållet i Ufs-notiser. Mer information om Ufs återfinns i publikationen **Ufs A**.

Sjöfynd (Lag 1918:163)

All hantering gällande Sjöfynd hänvisas till Polismyndigheten. Sjöfynd publiceras på Sjöfartsverkets webbplats: www.sjofartsverket.se/ufs

Rapportera faror och fel

Vid iakttagelse av fel på utmärkning, släckta fyror, drivande föremål eller annat som kan utgöra fara för sjöfarten ska Sweden Traffic snarast kontaktas:

Tel: 0771-63 06 85

VHF anrop: Sweden Traffic på lämplig trafikkanal.

E-post: swedentraffic@sjofartsverket.se

Berörda sjökort och notisnummer

Berörda sjökort	Notisnr
7	17590
8	17590
10	17678
62	17673 (T)
62	17678
71	17673 (T)
74	17590
83	17590
92	17682 (T)
111	17672
121	17618
536	17670 (T)
612	17611
617	17678
621	17573 (T)
731	17673 (T)
839	17590
923	17682 (T)
924	17682 (T)
931	17687 (T)
932	17686 (T)
933	17686 (T)
933	17688 (T)
4101	17676 (T)
6141	17656 (T)
6141	17668 (T)
6141	17677 (T)
6172	17678
6241	17574
9331	17686 (T)

TILLKÄNNAGIVANDEN

* 17675

Sjökort: 6212

Sverige. Norra Östersjön. Norrköpings hamn. Händelön. Sänkt maximal bredd för lotsade fartyg.

Tid: Fr.o.m. 22 maj tills vidare.

Maximalt tillåten fartygsbredd sänks från 22 m till 18,5 m för lotsade fartyg som passerar Händelöbron.

Händelöbron	58-36,58N	016-12,38E
-------------	-----------	------------

Bsp Ostkusten 2021/s58, Bsp Ostkusten 2023/s58

Sjöfartsverket. Publ. 22 maj 2023

UNDERRÄTTELSE

Områden utan notiser i detta häfte

Norra Kvarken
Bottenhavet
Finska viken
Rigabukten
Sydöstra Östersjön
Sydvästra Östersjön
Öresund
Store- och Lillebaelt
Vänern och Trollhätte kanal
Ej områdesbundet

Bottenviken

* 17676 (T)

Sjökort: 4101

Sverige. Bottenviken. Luleå hamn. Geotekniska undersökningar.

Tid: 29 maj - 30 juni

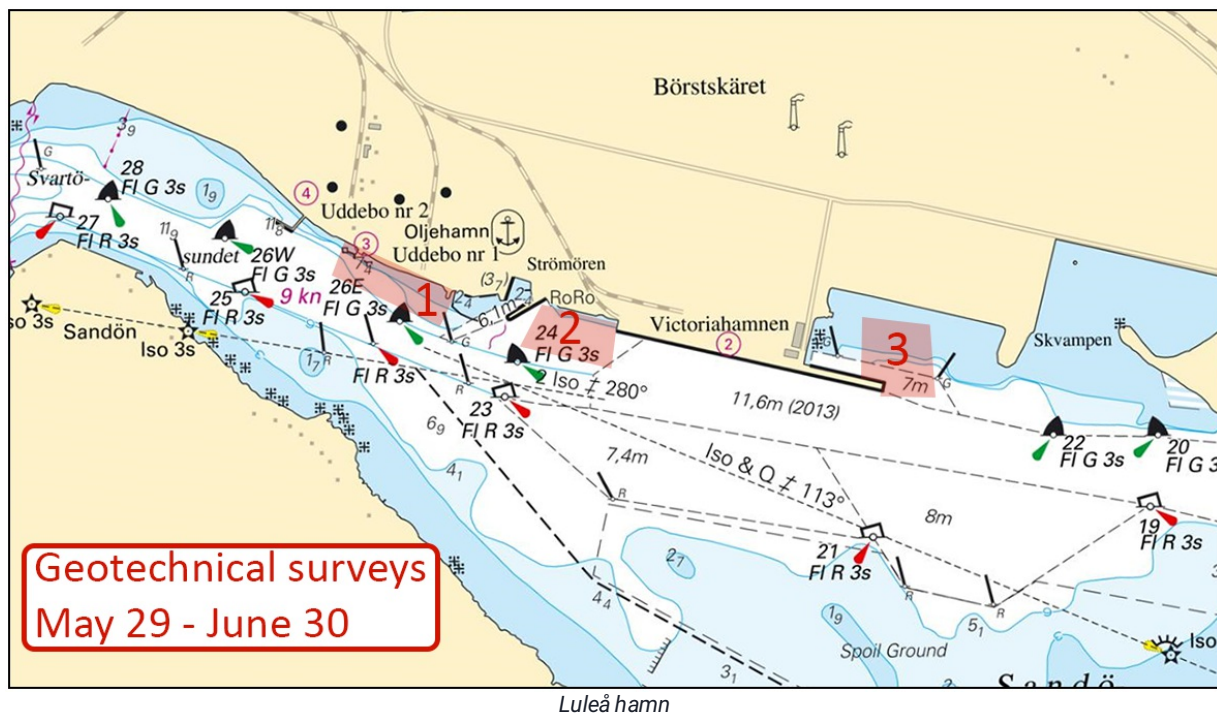
Geotekniska undersökningar utförs i Luleå hamn i områden markerade i sjökortbilden och i positioner nedan.

Sjöfarande ombedes navigera med försiktighet vid passage av arbetsfartyg.

Arbetsfartyg lyssnar på VHF kanal 16, 14 och 11.

Arbetsområde ca position	1	65-32,95N	022-13,93E
Arbetsområde ca position	2	65-32,89N	022-14,58E
Arbetsområde ca position	3	65-32,83N	022-15,74E

Bsp Bottenviken 2018/s58, s60, Bsp Bottenviken 2023/s58, s60



Luleå Hamn AB. Publ. 24 maj 2023

Ålands hav och Skärgårdshavet

* 17670 (T)

Sjökort: 536

Sverige. Ålands hav och Skärgårdshavet. Östhammar. Östhammarsfjärden. Tillfällig avlysning.

Området som är markerat i sjökortsbilden är avlyst för sjötrafik under nedan angivna tider. Båtsportträningar pågår i området. Dispens från gällande fartbegränsning gäller under nedan angivna tider.

Avlysningen gäller ej för fartyg involverade i räddningstjänst, sjuktransport eller annan brådskande tjänsteutövning.

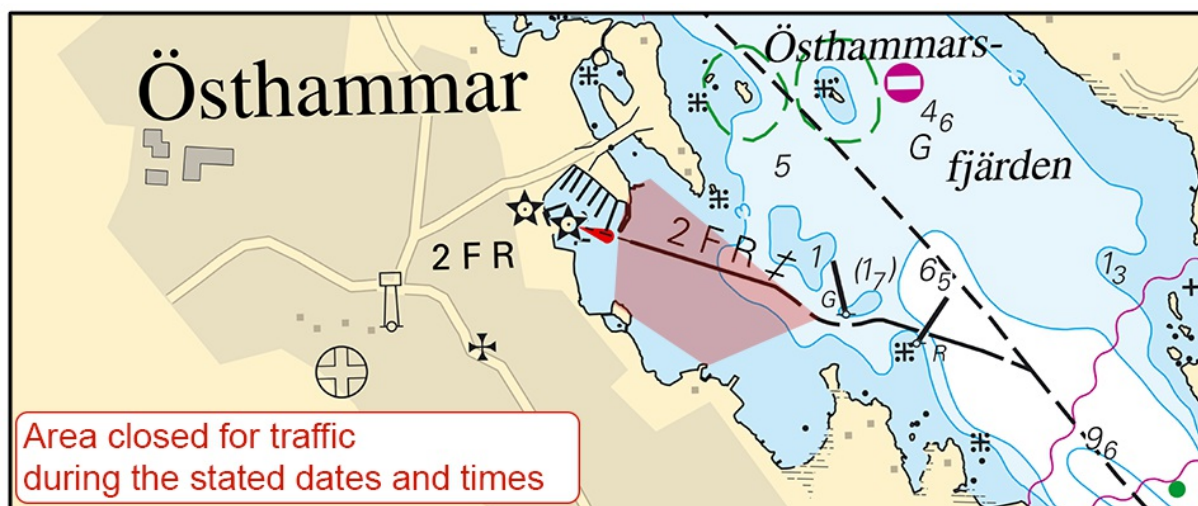
Kontakt med säkerhetsbåtar: VHF kanal 09/16. Kontakt säkerhetsansvarig: tfn +46 703-450 173.

Datum	Tid
27 - 28 maj 2023	09.00 - 17.00
Torsdagar under perioden 1 juni - 21 september 2023	17.00 - 21.00

Ungefärlig östlig punkt för tillfälligt avlyst område	60-15,46N	018-23,58E
---	-----------	------------

Visas ej i ENC.

Bsp Stockholm N 2022/s60



Östhammar, tillfälligt avlyst område

Länsstyrelsen i Uppsala län. Publ. 24 maj 2023

Norra Östersjön

* 17573 (T)

Sjökort: 621

Sverige. Norra Östersjön. NV om Arkö. Gränsö - Viddviken. Sjökelarbete.

Tid: 29 maj - 4 juni.

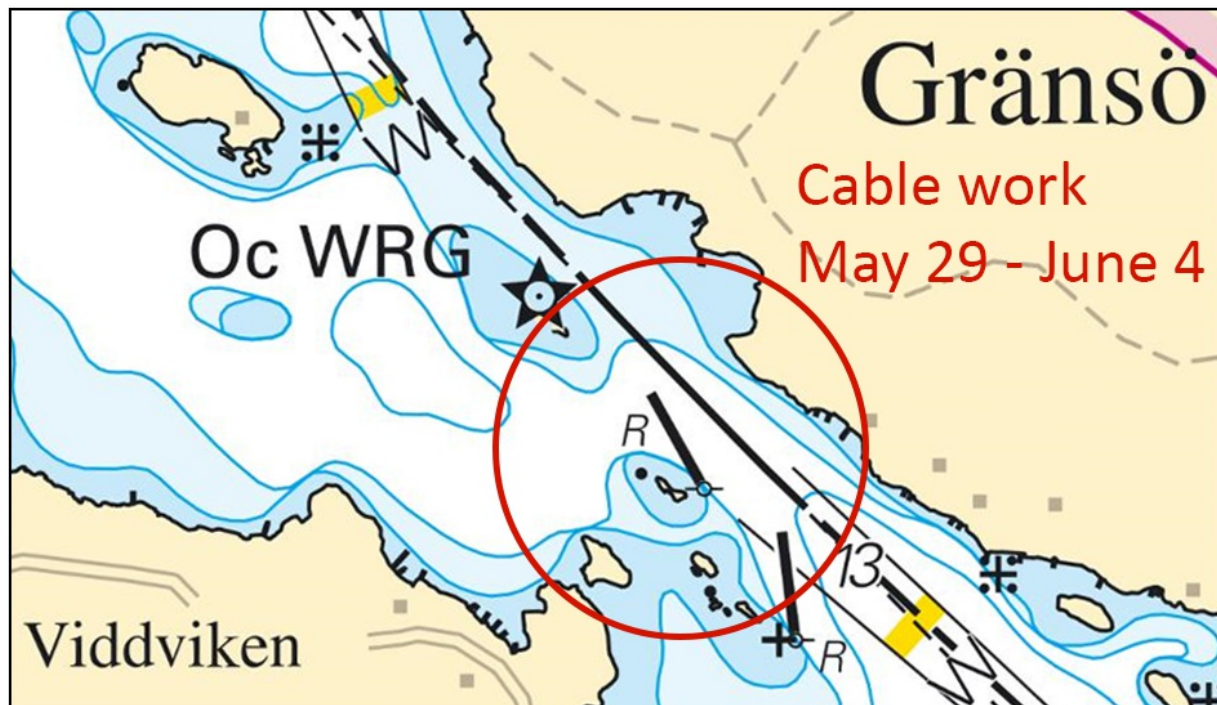
Kabelarbeten pågår i området. Sjöfarande ombedes passera med försiktighet och reducerad fart.

Kontakt: Projektledare tel 0702 58 12 94, båtförare tel 0768 56 35 09.

Arbetsområde ca position mellan a) - b)	a)	58-30,79N	016-54,27E
	b)	58-30,59N	016-53,97E

Visas ej i ENC.

Bsp Ostkusten 2021/s35, s37, s63, Bsp Ostkusten 2023/s35, s37, s63



Gränsö - Viddviken. Kabelarbete

*** 17656 (T)****Sjökort: 6141****Sverige. Norra Östersjön. Stockholm. Hammarbyleden. Hammarbyslussen. Farled tillfälligt avstängd.**

Tid: 14 juni kl. 22.00 - 15 juni kl. 06.00.

Under angiven tid är farleden genom Hammarbyleden avstängd för all sjötrafik.

Hammarbyleden	59-18,28N	018-05,16E
---------------	-----------	------------

Bsp Mälaren - Hjälmarén 2020/s52, BSP Stockholm M 2022/s06

Sjöfartsverket. Publ. 24 maj 2023

*** 17678****Sjökort: 10, 617, 6172, 62****Sverige. Norra Östersjön. SV om Nynäshamn. Asköfjärden. Svärdsfjärden. Fyr Torsken åter i drift.**Notiser som utgår: [2023:959/17586\(T\)](#)

Fyren Torsken är åter i drift.

Fyr Torsken Q WRG	58-49,49N	017-43,76E
-------------------	-----------	------------

Adm Lol C6676-2

Bsp Mälaren - Hjälmarén 2020/s38, BSP Stockholm S 2022/s29

Sjöfartsverket. Publ. 24 maj 2023

Mälaren och Södertälje kanal

* 17668 (T)

Sjökort: 6141

Sverige. Mälaren och Södertälje kanal. Stockholm. Västerbron. Riddarfjärden. Borrningar.

Notiser som utgår: [2023:962/17644\(T\)](#)

Tid: T.o.m. 23 juni 2023 // mån - tors kl. 0700 - 1900

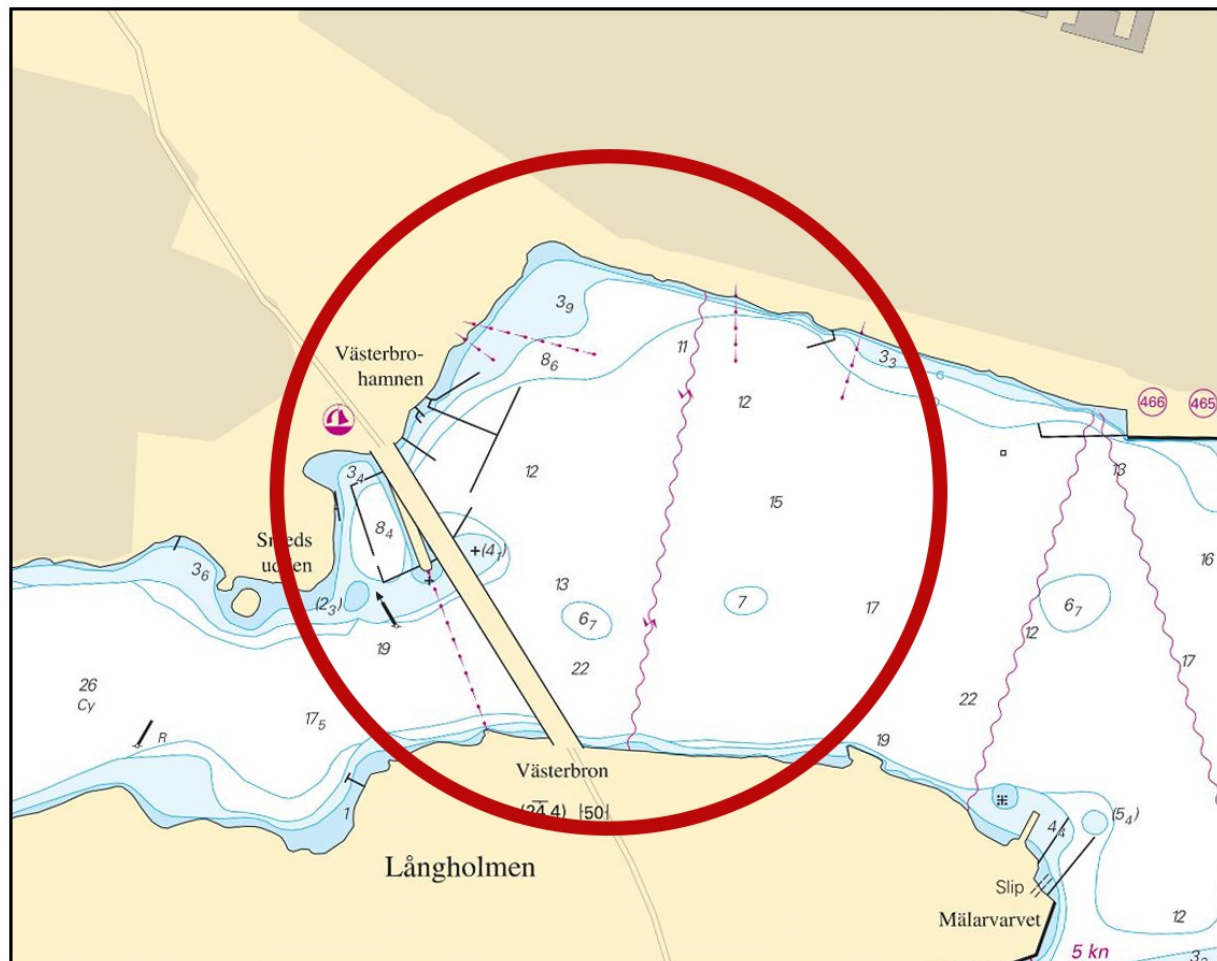
Borrningar på ett flertal positioner pågår i det markerade området i bifogad sjökortsbild. Svalfri passage anmodas.

Deltagande enheter bogserbåt 'TRITON/SFE-2748' och stödbenspråm 'KING LOUIE/SBIE'.

Kontakt: VHF kanal 16. Enheter är utrustade med AIS.

Arbetsområde, mittposition	59-19,5N	018-01,8E
----------------------------	----------	-----------

Bsp Mälaren - Hjälmaran 2020/s51



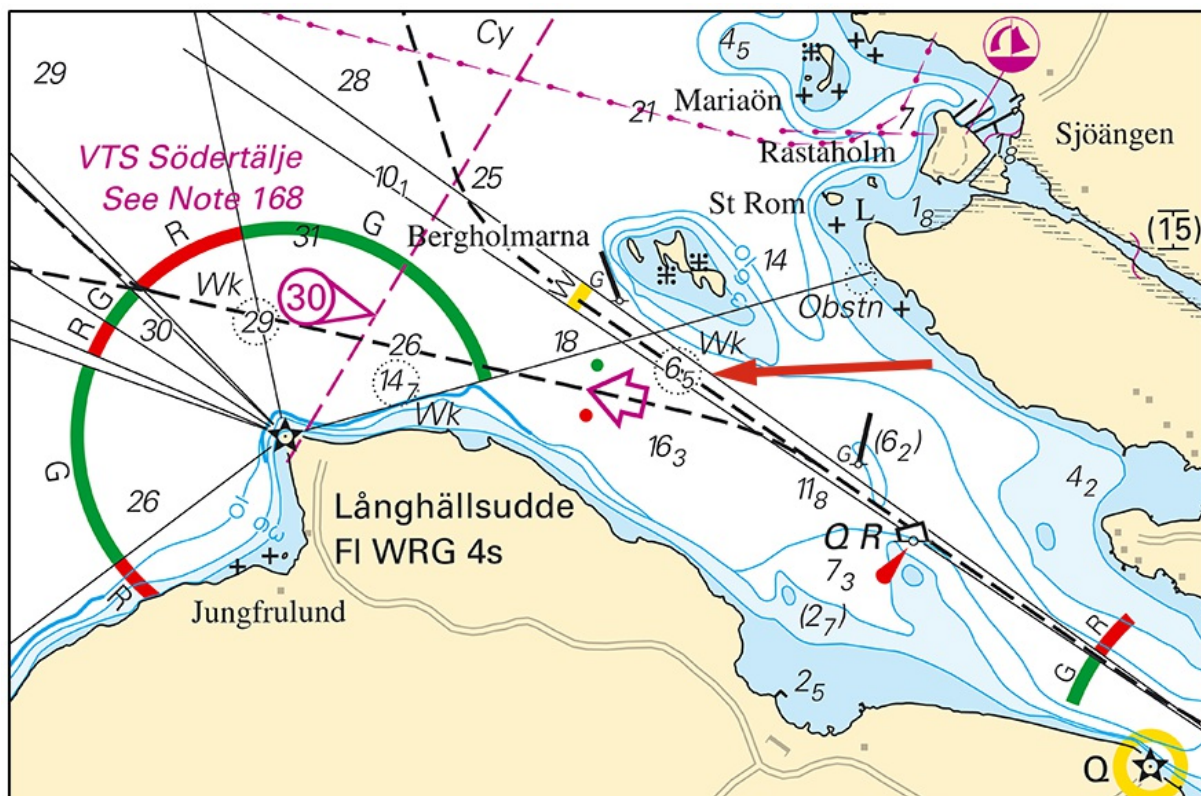
Område med borrning

Peab Anläggning AB. Publ. 22 maj 2023

*** 17672****Sjökort: 111****Sverige. Mälaren och Södertälje kanal. SV om Ekerön. Långhällsudde. Bergholmarna. Vrak.**

Ändra	djupsiffra 7,4 m över vrak till 6,5 m	59-17,15N	017-37,73E
-------	---------------------------------------	-----------	------------

Bsp Mälaren - Hjälmaran 2020/s49



Ekerön. Vrak

Sjöfartsverket. Publ. 22 maj 2023

*** 17677 (T)****Sjökort: 6141****Sverige. Mälaren och Södertälje kanal. Stockholm. Lilla Essingen. Arbeten.**

Tid: t.o.m. slutet av september 2023.

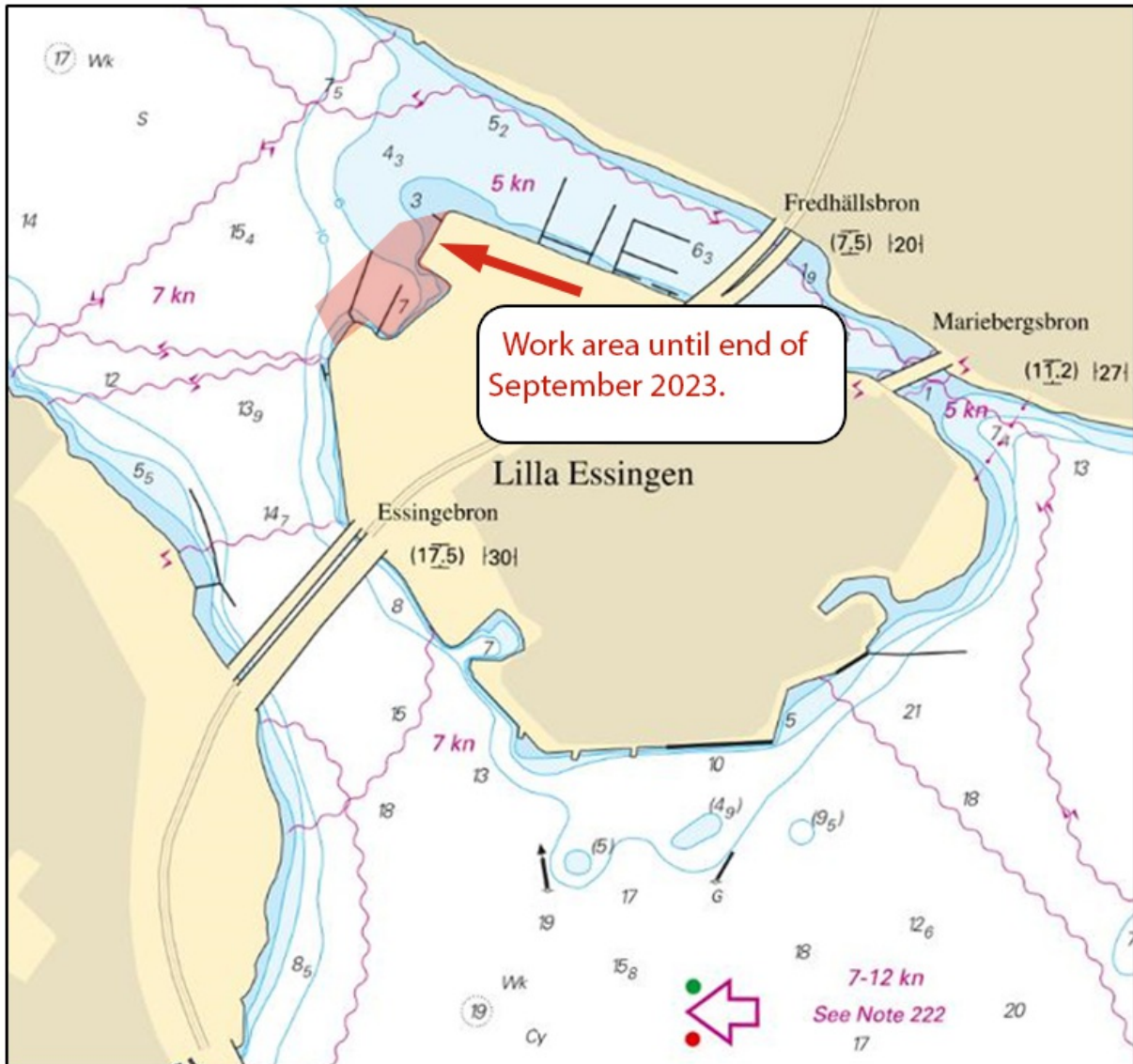
Arbete som innefattar muddring och utfyllnad av vattenområde pågår vid Lilla Essingens norra sida. Siltgardin läggs ut vid arbetsområdets gräns för att förhindra grumling i vattnet under byggperioden.

Sjöfarande uppmanas att passera området med hänsyn och vara uppmärksamma på hinder i vattnet vid arbetsområdet.

Kontakt arbetsledare: 070-424 07 73 eller 070-291 62 35.

Arbetsområdets avgränsning mot sjösidan:	a)	59-19,579N	017-59,929E
	b)	59-19,647N	018-00,042E
	c)	59-19,635N	018-00,095E
	d)	59-19,629N	018-00,098E
	e)	59-19,561N	017-59,971E

Bsp Mälaren - Hjälmarén 2020/s50



Lilla Essingen

Svevia. Publ. 24 maj 2023

Mellersta Östersjön

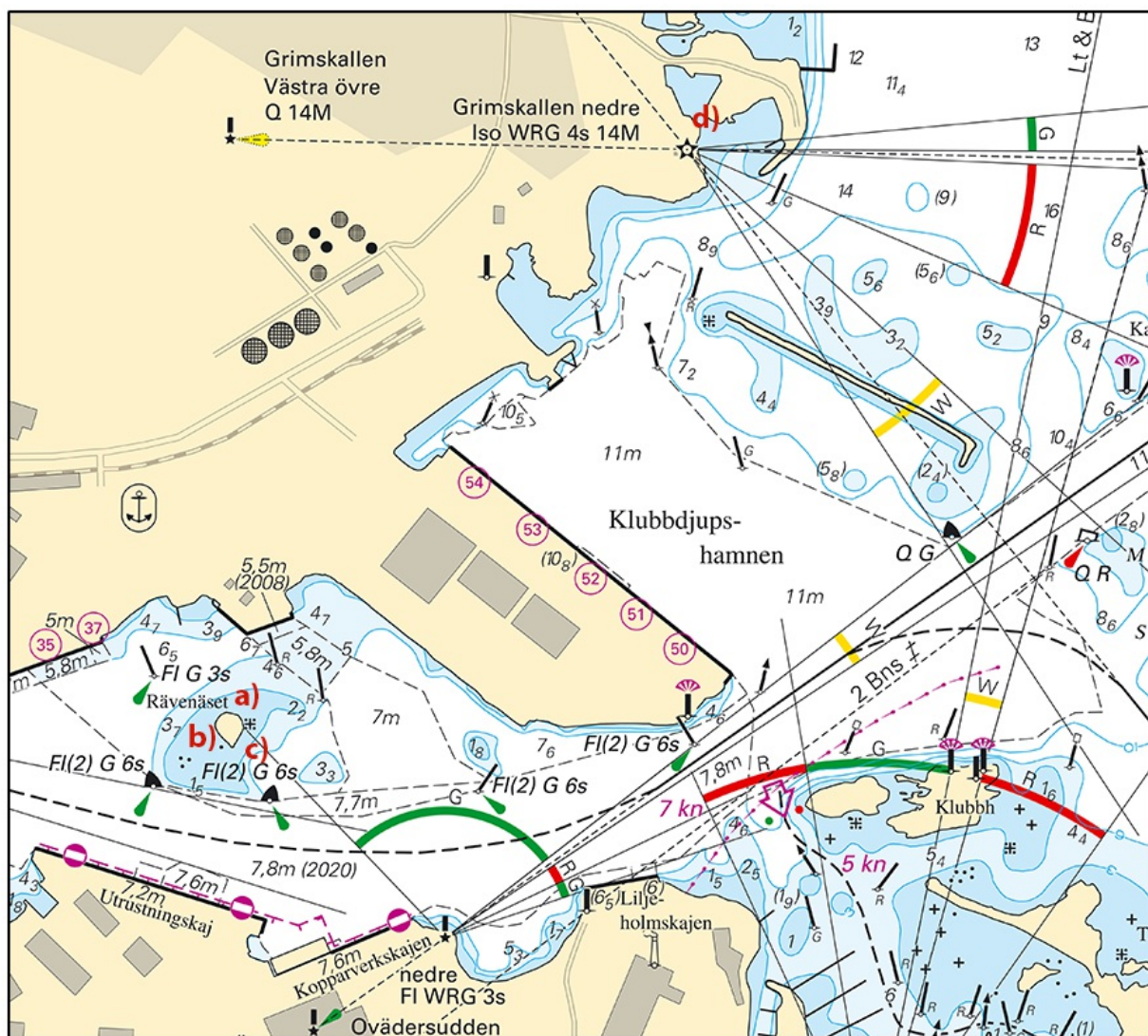
* 17574

Sjökort: 6241

Sverige. Mellersta Östersjön. Oskarshamn. Klubbdjupshamnen. Sjöklar och luftledning avvecklade.

Stryk	sjökabel i pos a)	a)	57-15,902N	016-28,203E
Stryk	sjökabel i pos b)	b)	57-15,843N	016-28,150E
Stryk	sjökabel i pos c)	c)	57-15,839N	016-28,209E
Stryk	luftledning i pos d)	d)	57-16,3N	016-28,809E

Bsp Kalmarsund 2019/S43, Bsp Kalmarsund 2023/S43



Oskarshamn

Smålands hamnar. Publ. 24 maj 2023

*** 17673 (T)****Sjökort: 62, 71, 731****Sverige. Mellersta Östersjön. Gotland. SV om Visby. Tofta. Skjutvarningar 29 maj - 2 juni 2023.**

Under angivna tider pågår skjutning på skjutfältet vid Tofta skjutfält.

Riskområde är inom den skjutområdesgräns (R28) som visas i sjökortet. Området övervakas visuellt och eldförbud råder när fartyg passerar skjutområdet.

Upplysningar under pågående skjutning: tel. 010-829 57 17.

Under dygnets mörka timmar sker skjutning oftast med lys- och signalammunition.

Tofta skjutfält	57-35N	018-00E
-----------------	--------	---------

Datum	Tid	Riskavstånd från stranden
29 maj	0900 - 1530	6,0 M
30 maj	0900 - 1730	6,0 M
31 maj	0900 - 1930	6,0 M
1 juni	0900 - 1730	6,0 M
2 juni	0900 - 1530	6,0 M

Visas ej i ENC.

Bsp Ostkusten 2021/s07, Bsp Ostkusten 2023/s07

Försvarsmakten. Publ. 22 maj 2023

Södra Östersjön

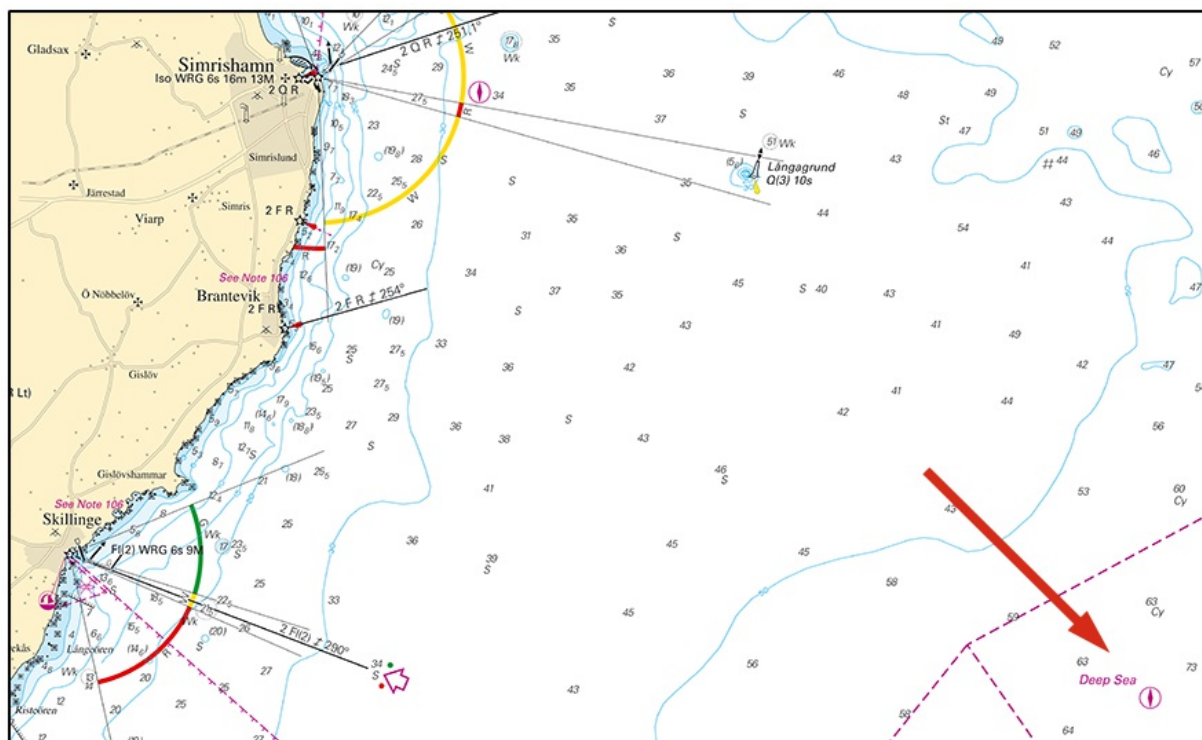
* 17590

Sjökort: 7, 74, 8, 83, 839

Sverige. Södra Östersjön. SO om Simrishamn. Bornholmsgattet. Plats där lots möter.

Inför	plats där lots möter i position	a)	55-27N	014-37E
Inför	text "Deep Sea" i anslutning till pos a)			

Bsp Hanöbukten 2022/s07, Bsp Sydkusten 2020/s07



Bornholmsgattet. Lotsbordningspunkt

Sjöfartsverket. Publ. 22 maj 2023

Kattegatt

*** 17682 (T)**

Sjökort: 92, 923, 924

Sverige. Kattegatt. V om Halmstad. Ringenäs. Skjutvarning. 1 juni 2023.

Under angiven tid pågår skarpskjutning på Ringenäs skjutfält. Riskområdet sträcker sig ut till nedan angivet avstånd från stranden. Begränsning i sidled framgår av det i sjökortet markerade riskområdet (R41A). En skjutvarningsfyr, VQ W är tänd när skjutning pågår.

Ytterligare upplysningar: tel 035-266 39 55, 035-536 77.

Datum	Tid	Riskavstånd
1 juni	0900 - 1630	2,4 M

Position: Ca.	56-40,8N	012-38,6E	Restriktionsområde R41 A RINGENÄS
---------------	----------	-----------	-----------------------------------

Visas ej i ENC.

Bsp Västkusten S 2021/s28, s29, s30, Bsp Västkusten S 2023/s28, s29, s30

Försvarsmakten. Publ. 24 maj 2023

*** 17687 (T)**

Sjökort: 931

Sverige. Kattegatt. Göteborg. V om Rörö. SV om Marstrand. Stora Pölsan. Sprängvarningar 31 maj - 1 juni 2023.

Tid: 31 maj - 1 juni kl 0900 - 1600.

Under angivna tider sker sprängningar i området.

Säkerhetsavstånd: Fartyg 500 m från sprängplatsen, dykande 2300 m från sprängplatsen, badande 1264 m från sprängplatsen.

Kontakt: VHF kanal 16 eller via Skjutinfocentral 031-692805.

Sprängområde mellan a) - d)			
	a)	57-47,54N	011-27,36E
	b)	57-47,54N	011-28,42E
	c)	57-46,54N	011-28,42E
	d)	57-46,54N	011-27,36E

Visas ej i ENC.

Bsp Västkusten S 2021/s16, Bsp Västkusten S 2023/s16

Försvarsmakten. Publ. 24 maj 2023

Skagerrak

*** 17686 (T)**

Sjökort: 932, 933, 9331

Sverige. Skagerrak. SV om Lysekil. Bonden. Sprängvarning. 30 maj - 5 juni 2023.

Tid: 30 maj - 5 juni kl 0700 - 2300 dagligen.

Försvarsmakten kommer att genomföra undervattenssprängningar i ett område väster om ön Bonden utanför Lysekil.

Säkerhetsavstånd för fartyg är 500 m, badande 1322 m, dykning 3100 m.

Kontakt: VHF kanal 16 eller via Skjutinfocentral 031-692805.

Sprängområde mellan a) - d)	a)	58-10,2N	011-13,3E
	b)	58-13,3N	011-13,3E
	c)	58-13,3N	011-17,5E
	d)	58-10,2N	011-17,5E

Visas ej i ENC.

Bsp Västkusten N 2021/s18, s19, s22, s31, BSP Västkusten N 2023/s18, s19, s22, s31, Bsp Västkusten S 2021/s10, Bsp Västkusten S 2023/s10

Försvarsmakten. Publ. 24 maj 2023

*** 17688 (T)**

Sjökort: 933

Sverige. Skagerrak. NO om Lysekil. Gullmarn. Gullmarsvik. Sprängvarning. 30 maj - 5 juni 2023.

Sprängningar pågår under angivna tider. Säkerhetsavstånd för fartyg 500 m, dykande 1000 m samt badande 458 m.

Kontakt: VHF kanal 16 eller telefon 031-692 805.

Datum **Tid**

30 maj - 5 juni	0700 - 2300
-----------------	-------------

Sprängningsområde mellan a) - d)	a)	58-23,53N	011-38,68E
	b)	58-23,50N	011-38,71E
	c)	58-23,49N	011-38,65E
	d)	58-23,63N	011-38,64E

Visas ej i ENC.

Bsp Västkusten N 2021/s17, BSP Västkusten N 2023/s17

Försvarsmakten. Publ. 24 maj 2023

Övriga inlandsfarvatten

*** 17618**

Sjökort: 121

Sverige. Övriga inlandsfarvatten. Vättern. Jönköping. Munksjön. Fartbegränsning.

Fartbegränsning införs i hela Munksjön från och med 1 juni 2023.

Inför	text '12 kn'	57-46,28N	014-09,88E
--------------	--------------	-----------	------------

Bsp Göta Kanal 2022/s15

Länsstyrelsen i Jönköpings län. Publ. 24 maj 2023