

Underrättelser för sjöfarande Sjöfartsverket



Underrättelser för sjöfarande Områdesindelning



Ufs-redaktionen
Sjöfartsverket
601 78 Norrköping

Tel: 0771 630 605
E-post: ufs@sjofartsverket.se

Ansvarig utgivare:
Affärsområdeschef Patrik Wiberg

TILLKÄNNAGIVANDEN

* 17511

Sjökort: 111, 1131, 1133, 4, 92, 923, 924, 93

Sverige. Ej områdesbundet. Nytryck av sjökort. Ny edition av kort 111, 1131, 1133, 4, 92, 923, 924 och 93.

Följande sjökort utkom i nytt tryck under mars 2023:

Sjökort Edition

Sjökort	Edition
111	13.0 NEW EDITION
1131	10.0 NEW EDITION
1133	3.0 NEW EDITION
4	3.0 NEW EDITION
92	15.0 NEW EDITION
923	11.0 NEW EDITION
924	12.0 NEW EDITION
93	14.0 NEW EDITION

Ett sjökort utkommer i NEW EDITION när det innehåller viktiga förändringar som inte har kunnat beskrivas i Ufs på ett tillräckligt detaljerat sätt.

<https://ufs.sjofartsverket.se/Current/Products>

Sjöfartsverket, Norrköping. Publ. 31 mar 2023

UNDERRÄTTELSE

Områden utan notiser i detta häfte

Bottenviken
Norra Kvarken
Bottenhavet
Ålands hav och Skärgårdshavet
Finska viken
Rigabukten
Sydöstra Östersjön
Sydvästra Östersjön
Store- och Lillebaelt
Vänern och Trollhätte kanal
Ej områdesbundet

Norra Östersjön

* 17552 (T)

Sjökort: 6141, 6142

Sverige. Norra Östersjön. Stockholm. Värtahamnen. Norra hamnen. Energipiren. Arbeten.

Tid: T.o.m. 31 augusti 2023.

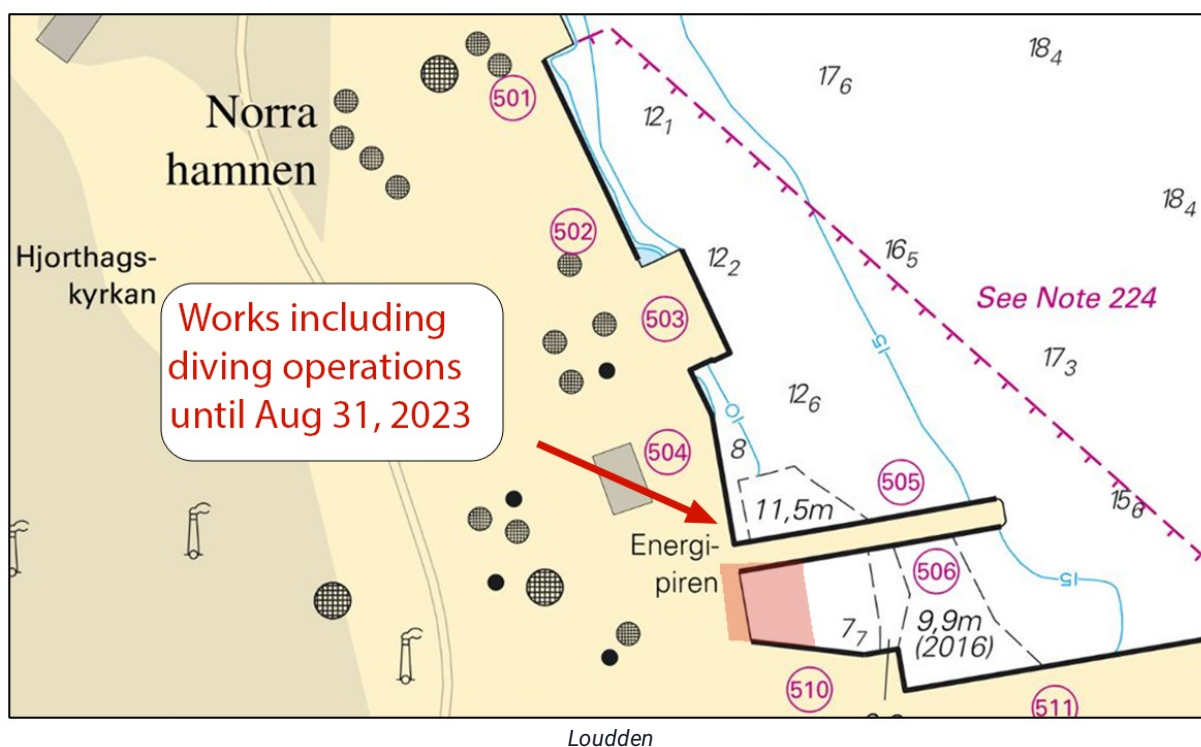
Arbete som innefattar dykningar pågår vid kaj 507. Sjöfarande uppmanas till att passera med försiktighet utan att orsaka svall.

Kontakt arbetsledare: 010-498 46 03.

Kaj 507	59-21,185N	018-06,630E
---------	------------	-------------

Visas ej i ENC.

BSP Stockholm M 2022/s09, s10



Stockholms Hamnar. Publ. 03 apr 2023

* 17556 (T)

Sjökort: 6141, 6142

Sverige. Norra Östersjön. Stockholm. Hammarbyslussen. Reparationsarbeten. Dykning.

Tid: 17 april t.o.m. 5 maj, mån - fre mellan 2100 - 0600.

Dykarbete pågår i Hammarbyslussen under ovanstående tid.

Arbetet anpassas till fartygstrafiken. Förseningar vid slussöppning på mellan 15 - 30 min kan uppstå.

Hammarbyslussen	59-18,200N	018-04,744E
-----------------	------------	-------------

Bsp Mälaren - Hjälmaran 2020/s52, BSP Stockholm M 2022/s06, s10

Stockholms hamnar. Publ. 05 apr 2023

*** 17559 (T)****Sjökort: 10, 61, 616, 6162, 6163, 62****Sverige. Norra Östersjön. O om Utö. Skjutvarning. 18 - 20 april 2023.**

Position: Ca	58-54N	018-20E	Utö skjutområde
--------------	--------	---------	-----------------

Under angivna tider pågår skarpskjutning på Utö skjutfält varvid riskområdet O om Utö är avlyst ut till det avstånd som anges i tabellen.

Under dygnets mörka timmar sker skjutning oftast med lys- och signalammunition.

Skjutning genomförs med laser. Sjöfarande ska EJ använda kikare/optiska instrument mot fältet.

Upplysningar under pågående skjutning lämnas på VHF kanal 16, anrop Utö skjutfält, eller tel. 08-501 570 45. Information om kommande skjutningar, tel: 010-823 18 23, Muskö Sjöcentral.

Datum	Tid	Riskavstånd från stranden
18 - 19 april	1430 - 1930	0,6 M
20 april	0900 - 1630	0,6 M

Visas ej i ENC.

Bsp Mälaren - Hjälmaran 2020/s07, Bsp Ostkusten 2021/s05, Bsp Ostkusten 2023/s05, BSP Stockholm S 2022/s04, s05, s13, s17, s18, s19, s34, s35, s37

Försvarsmakten. Publ. 05 apr 2023

*** 17567 (T)****Sjökort: 6141, 6142****Sverige. Norra Östersjön. Stockholm. Strömmen. Skeppsholmsbron. Arbeten.**

Tid: 5 april - 15 maj 2023.

Byggnadsarbeten pågår på och under ytan vid Skeppsholmsbron. Passage under bron är möjlig.

Skeppsholmsbron	59-19,63N	018-04,75E
-----------------	-----------	------------

Visas ej i ENC.

Bsp Mälaren - Hjälmaran 2020/s52, BSP Stockholm M 2022/s06

SUAB. Publ. 05 apr 2023

Mälaren och Södertälje kanal

*** 17564 (T)**

Sjökort: 6181

Sverige. Mälaren och Södertälje kanal. Södertälje kanal och sluss. Färre slussningar sommaren 2023.

Tid: Sommaren 2023.

Arbetet med Mälärprojektet innebär att alla som passerar Södertälje med fritidsbåt kommer att få vänta längre än vanligt.

Slussning kommer att ske varannan timme enligt lågsäsongstider.

För mer information, vänligen besök www.sjofartsverket.se

Slussen i Södertälje kanal	59-11,60N	017-37,93E
----------------------------	-----------	------------

<https://www.sjofartsverket.se/sv/tjanster/kanaler-slussar-broar/>

Bsp Mälaren - Hjälmarén 2020/s30, s31

Sjöfartsverket. Publ. 05 apr 2023

Mellersta Östersjön

*** 17551 (T)**

Sjökort: 6241

Sverige. Mellersta Östersjön. Oskarshamn. Dykarbete.

Tid: T.o.m. 5 maj 2023

Dykarbete förekommer vid hamnens samtliga kajer under tidsperioden.

Dykflagga A hissas när dykare är i vattnet.

Oskarshamns hamn	57-15,9N	016-28,2E
------------------	----------	-----------

Visas ej i ENC.

Bsp Kalmarsund 2019/S43, Bsp Kalmarsund 2023/S43

Smålandshamn AB. Publ. 03 apr 2023

Södra Östersjön

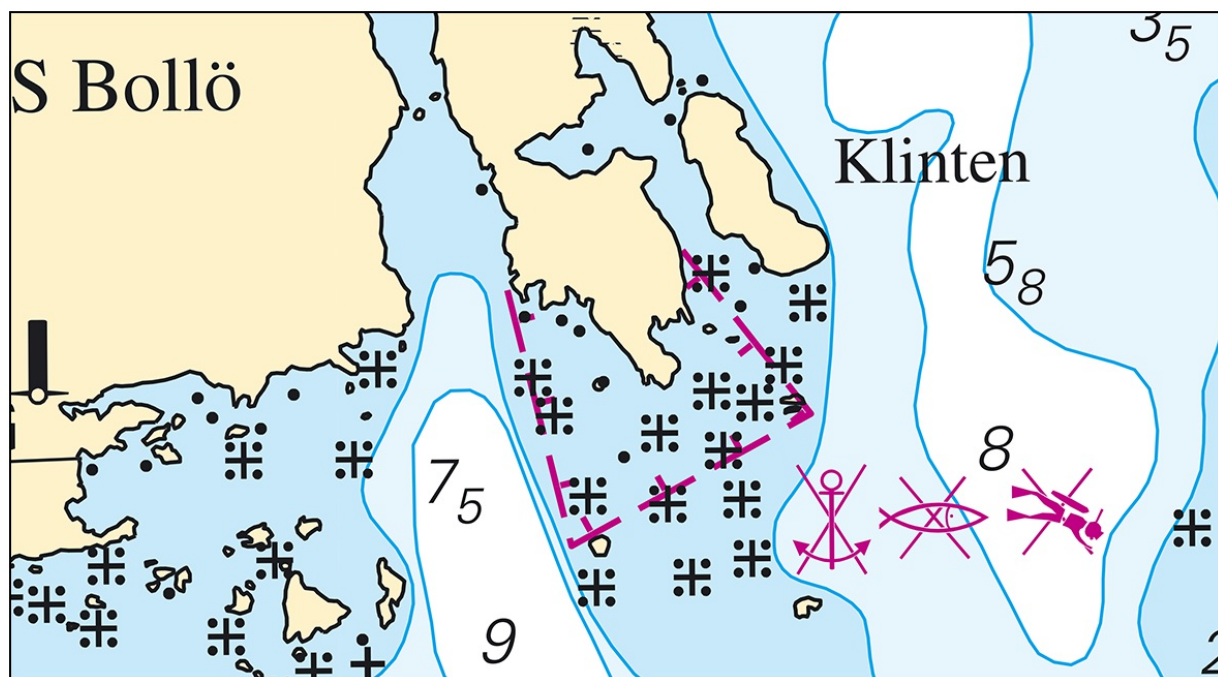
* 17441

Sjökort: 741

Sverige. Södra Östersjön. SSV om Karlskrona. S Bollö. Klinten. Ankrings- dyk- och fiskeförbudsområde.

Inför	ankrings- dyk- och fiskeförbudsområde mellan a) - d)	a)	56-05,60N	015-30,26E
		b)	56-05,37N	015-30,36E
		c)	56-05,48N	015-30,73E
		d)	56-05,63N	015-30,54E

Bsp Hanöbukten 2022/s16



S Bollö. Klinten. Förbudsområde

Länsstyrelsen Blekinge län. Publ. 05 apr 2023

Öresund

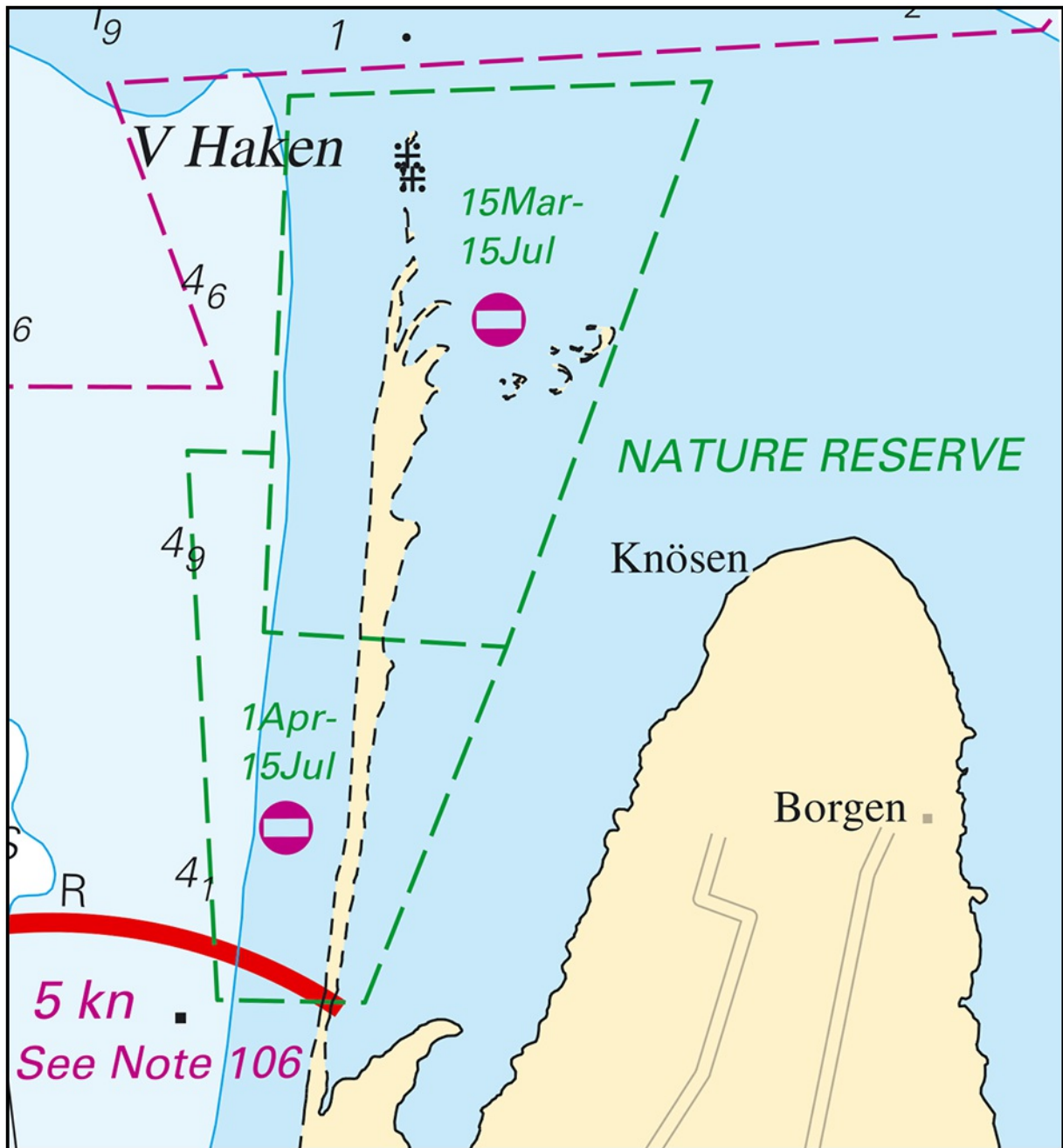
* 17267

Sjökort: 921

Sverige. Öresund. Skanör - Höllviken. Naturreservat med tillträdesförbud. Ändring.

Ändra	gränser och datum för tillträdesförbud enligt a) - j)		55-26,492N	012-51,527E
Inför	område 1 med text '1Apr-15Jul' mellan a) - f)	a)	55-25,700N	012-50,115E
		b)	55-26,514N	012-50,046E
		c)	55-26,518N	012-50,248E
		d)	55-26,242N	012-50,239E
		e)	55-26,226N	012-50,861E
		f)	55-25,687N	012-50,503E
Inför	område 2 med text '15Mar-15Jul' mellan g) - j)	g)	55-26,242N	012-50,239E
		h)	55-27,047N	012-50,308E
		i)	55-27,066N	012-51,421E
		j)	55-26,217N	012-50,870E

Bsp Sydkusten 2020/s20, s21, s24



Naturresevat

Kattegatt

* 17553 (T)

Sjökort: 925, 931

Sverige. Kattegatt. Göteborgs södra skärgård. Särö. Risö. Dykinspektion av kabel.

Tid: 11 april – 16 juni, dagligen mellan kl 08.00 - 17.00.

Dykarbeten sker på sjökabel för el inom det i sjökortet markerade området.

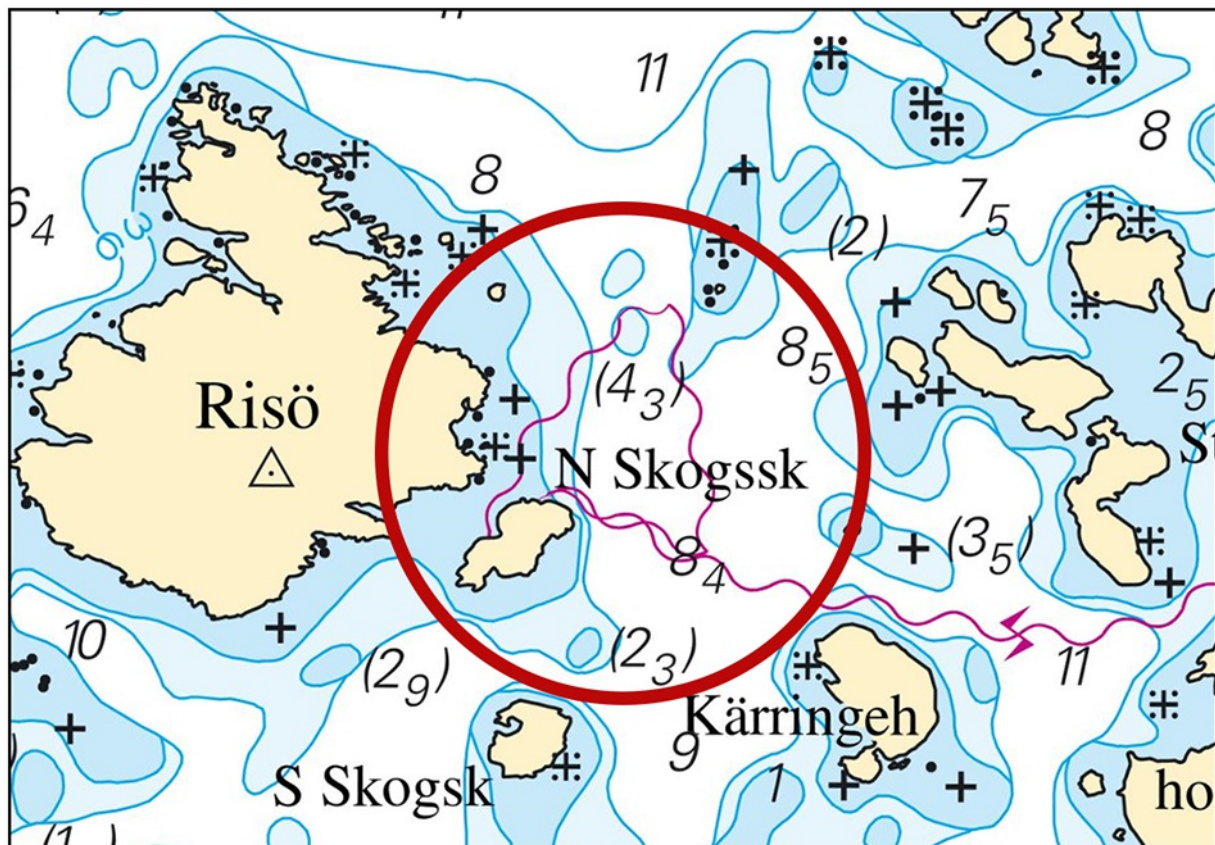
Dykverksamheten är känslig för påverkan av sjöfart och båtar. Sjöfarande anmodas därför att passera med sänkt fart och på behörigt avstånd.

Dykflagga A hissas under arbetet och virtuell AIS utmärkning 'DIVING OPERATION' markerar aktuell plats för dykning.

Telefon entreprenör: 0705-296505

arbetsområde för dykundersökning	a)	57-30,98N	011-53,20E
----------------------------------	----	-----------	------------

Bsp Västkusten S 2021/s19, s20, Bsp Västkusten S 2023/s19, s20



Arbetsområde för dykning

PUA Seacure Rescue and Safety AB. Publ. 05 apr 2023

*** 17558 (T)****Sjökort: 92, 923, 924****Sverige. Kattegatt. V om Halmstad. Ringenäs. Skjutvarning. 12 - 14 april 2023.**

Under angiven tid pågår skarpskjutning på Ringenäs skjutfält. Riskområdet sträcker sig ut till nedan angivet avstånd från stranden. Begränsning i sidled framgår av det i sjökortet markerade riskområdet (R41A). En skjutvarningsfyr, VQ W är tänd när skjutning pågår.

Ytterligare upplysningar: tel 035-266 39 55, 035-536 77.

Datum	Tid	Riskavstånd
12 april	1130 - 1600	2,4 M
14 april	0900 - 1600	1,7 M

Position: Ca.	56-40,8N	012-38,6E	Restriktionsområde R41 A RINGENÄS
---------------	----------	-----------	-----------------------------------

Visas ej i ENC.

Bsp Västkusten S 2021/s28, s29, s30, Bsp Västkusten S 2023/s28, s29, s30

Försvarsmakten. Publ. 04 apr 2023

Skagerrak

*** 17550****Sjökort: 93, 937****Sverige. Skagerrak. V om Nord-Koster. Hållviksgrund. Kardinalprick flyttas.**

Flytta	nordkardinalprick med topptecken cirka 450 m västerut till position	58-53,53N	010-54,68E
---------------	---------------------------------------------------------------------	-----------	------------

Bsp Västkusten N 2021/s03, s04, s08, BSP Västkusten N 2023/s03, s04, s08

Sjöfartsverket. Publ. 05 apr 2023

Övriga inlandsfarvatten

* 17416

Sjökort: 121

Sverige. Övriga inlandsfarvatten. Vättern. Huskvarna. Rosenlund. Fartbegränsning.

Inför	text '5kn' och '15May-31Aug'	57-47,56N	014-14,81E
-------	------------------------------	-----------	------------

Bsp Göta Kanal 2022/s15



Huskvarna. Fartbegränsning

Länsstyrelsen i Jönköpings län. Publ. 05 apr 2023