

Underrättelser för sjöfarande Sjöfartsverket



Underrättelser för sjöfarande Områdesindelning



Ufs-redaktionen
Sjöfartsverket
601 78 Norrköping

Tel: 0771 630 605
E-post: ufs@sjofartsverket.se

Ansvarig utgivare:
Affärsområdeschef Patrik Wiberg

Underrättelser för sjöfarande (Ufs) publiceras i ett häfte i PDF-format som i allmänhet utkommer varje vecka. Häftet är en sammanställning av de notiser som publiceras på Sjöfartsverkets webbplats: www.sjofartsverket.se/ufs Ufs-notiser innehåller uppgifter om förändringar i sjökort och annan information av vikt för navigering i svenska farvatten.

Informationen om förändringar i utländska vatten är begränsad. Ufs ger inte tillräckligt detaljerade upplysningar för att användaren ska kunna hålla andra länders sjökort fullständigt uppdaterade. Ologiska sidbrytningar kan ibland uppstå då häftet genereras automatiskt från en databas.

Tillkännagivanden - Generell information, t.ex. nytryck av sjökort och kungörelser av beslut från olika myndigheter.

Underrättelser - Sjökortsrättelser samt temporära och preliminära notiser gällande en specifik geografisk plats.

En (*) framför notisens nummer anger att notisen är utfärdad av svensk myndighet och gäller svenska farvatten.

Bokstaven (P) efter numret anger att notisen är av förberedande art. Notisen kommer senare att ersättas med en verkställighetsnotis.

Bokstaven (T) efter numret anger att informationen gäller tillfälligt och upphör när giltighetstiden är slut eller att notisen ersatts med ny information via en verkställighetsnotis eller en ny T-notis.

Informationen som publiceras i preliminära och temporära notiser utkommer i allmänhet även som uppdateringar till elektroniskt sjökort (ENC). Om de inte återfinns i ENC finns texten "Visas ej i ENC" i notisen.

Bäringar är rättvisande från 0° medurs till 360°. När uppgiften gäller fyrsken, anges bäring från sjön i riktning mot fyren.

Sjökortsbilder i Ufs-notiser är avsedda för att förtydliga och förenkla rättelsearbetet. De är inte avsedda att klippas ut och införas i sjökort. I allmänhet beskrivs och visas rättelsen i det sjökort som har störst skala.

Uppgiftslämnaren är ansvarig för sakinnehållet i Ufs-notiser. Mer information om Ufs återfinns i publikationen **Ufs A**.

Sjöfynd (Lag 1918:163)

All hantering gällande Sjöfynd hänvisas till Polismyndigheten. Sjöfynd publiceras på Sjöfartsverkets webbplats: www.sjofartsverket.se/ufs

Rapportera faror och fel

Vid iakttagelse av fel på utmärkning, släckta fyror, drivande föremål eller annat som kan utgöra fara för sjöfarten ska Sweden Traffic snarast kontaktas:

Tel: 0771-63 06 85

VHF anrop: Sweden Traffic på lämplig trafikkanal.

E-post: swedentraffic@sjofartsverket.se

Berörda sjökort och notisnummer

Berörda sjökort	Notisnr	Berörda sjökort	Notisnr
4	17500 (T)	6241	17433
10	17481 (T)	9312	17494 (T)
10	17498 (T)	9313	17494 (T)
41	17500 (T)	9331	17505 (T)
52	17349		
61	17481 (T)		
61	17498 (T)		
62	17481 (T)		
62	17490 (T)		
62	17495 (T)		
62	17498 (T)		
74	17502 (T)		
83	17502 (T)		
92	17450		
93	17450		
111	17488 (T)		
131	17497		
415	17500 (T)		
421	17500 (T)		
523	17349		
524	17349		
616	17481 (T)		
616	17498 (T)		
741	17472		
742	17472		
839	17502 (T)		
933	17505 (T)		
6141	17479		
6162	17481 (T)		
6162	17498 (T)		
6163	17481 (T)		
6163	17498 (T)		

TILLKÄNNAGIVANDEN

Inga Tillkännagivanden i detta häfte.

UNDERRÄTTELSE

Områden utan notiser i detta häfte

Norra Kvarken
Ålands hav och Skärgårdshavet
Finska viken
Rigabukten
Sydöstra Östersjön
Sydvästra Östersjön
Öresund
Store- och Lillebaelt
Övriga inlandsfarvatten
Ej områdesbundet

Bottenviken

* 17500 (T)

Sjökort: 4, 41, 415, 421

Sverige. Bottenviken. O om Byske. Tåme. Skjutvarning. 20 mars - 2 april 2023. Utökad riskområde.

Position: Ca	64-55N	021-30E	Tåme riskområde
--------------	--------	---------	-----------------

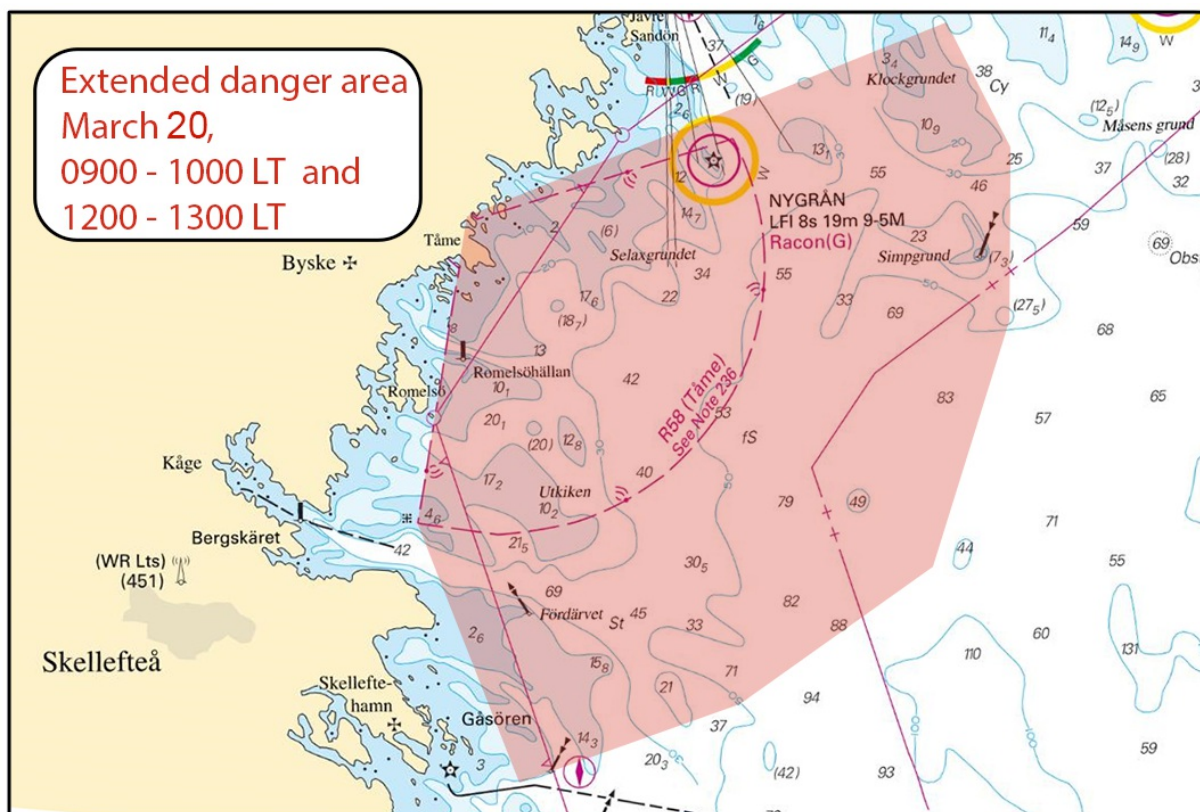
Skarpskjutning pågår på Tåme skjutfält vid de tider som anges i tabellen nedan. Vid dessa tider är det i sjökorten markerade riskområdet "R 58" avlyst ut till angivet avstånd från stranden.

Ytterligare upplysningar lämnas på VHF kanal 16, anrop Tåme skjutfält, eller tel. 0921-348 405 (säkerhetscentralen).

Datum	Tid	Riskavstånd från stranden
20 mars	0000 - 2359	9,5 M
21 mars - 2 april	0000 - 2359	1,0 M (Farligt område pga oexploderad ammunition)
-----	-----	-----
20 mars	0900 - 1000	19,5 M Utökad riskområde. Området avlyst. Se sjökortsbild.
20 mars	1200 - 1300	19,5 M Utökad riskområde. Området avlyst. Se sjökortsbild.

Visas ej i ENC.

Bsp Bottenviken 2018/s37, s38, s39, s40, s41, s42, s44, Bsp Bottenviken 2023/s37, s38, s39, s40, s41, s42, s44



Tåme skjutfält, utökad riskområde

Bottenhavet

*** 17349**

Sjökort: 52, 523, 524

Sverige. Bottenhavet. Sundsvall. Härnösand. Ångermanälven. Fyrar ombyggda.

Notiser som utgår: [2022:912/16803\(T\)](#)

Ett antal fyrar i området runt Sundsvall och Härnösand har genomgått ombyggnation och är åter i drift.

Fyrar

Dynäs	a)	62-58,361N	017-44,961E
Spikarna	b)	62-21,922N	017-31,796E
Sannasundet	c)	62-42,088N	017-59,297E
Vålsudde	d)	62-46,042N	018-06,555E
Hornön	e)	62-47,931N	017-57,753E
Hornöholmen	f)	62-48,827N	017-54,753E
Frånö	g)	62-54,102N	017-51,513E
Sprängsviken	h)	62-51,801N	017-53,649E
Sälstenarna	i)	62-28,491N	017-28,516E

Adm. LoL C6004-6

Adm. LoL C6001-4

Adm. LoL C5998

Adm. LoL C5994

Adm. LoL C5993-6

Adm. LoL C5983-4

Adm. LoL C5989

Adm. LoL C6025

Adm. LoL C6023

Bsp Bottenhavet N 2019/s08, s12, s13, s14, s15, s52, Bsp Bottenhavet S 2019/s08

Sjöfartsverket. Publ. 08 mar 2023

Norra Östersjön

*** 17481 (T)**

Sjökort: 10, 61, 616, 6162, 6163, 62

Sverige. Norra Östersjön. O om Utö. Skjutvarning. 13 - 19 mars 2023.

Position: Ca	58-54N	018-20E	Utö skjutområde
--------------	--------	---------	-----------------

Under angivna tider pågår skarpskjutning på Utö skjutfält varvid riskområdet O om Utö är avlyst ut till det avstånd som anges i tabellen.

Under dygnets mörka timmar sker skjutning oftast med lys- och signalammunition.

Skjutning genomförs med laser. Sjöfarande ska EJ använda kikare/optiska instrument mot fältet.

Upplysningar under pågående skjutning lämnas på VHF kanal 16, anrop Utö skjutfält, eller tel. 08-501 570 45. Information om kommande skjutningar, tel: 010-823 18 23, Muskö Sjöcentral.

Datum	Tid	Riskavstånd från stranden
13 - 14 mars	0900 - 2200	2,4 M
15 - 19 mars	0900 - 1900	0,6 M

Visas ej i ENC.

Bsp Mälaren - Hjälmaran 2020/s07, Bsp Ostkusten 2021/s05, BSP Stockholm S 2022/s04, s05, s13, s17, s18, s19, s34, s35, s37

Försvarmakten. Publ. 06 mar 2023

*** 17498 (T)**

Sjökort: 10, 61, 616, 6162, 6163, 62

Sverige. Norra Östersjön. O om Utö. Skjutvarning. 21 - 23 mars 2023.

Position: Ca	58-54N	018-20E	Utö skjutområde
--------------	--------	---------	-----------------

Under angivna tider pågår skarpskjutning på Utö skjutfält varvid riskområdet O om Utö är avlyst ut till det avstånd som anges i tabellen.

Under dygnets mörka timmar sker skjutning oftast med lys- och signalammunition.

Skjutning genomförs med laser. Sjöfarande ska EJ använda kikare/optiska instrument mot fältet.

Upplysningar under pågående skjutning lämnas på VHF kanal 16, anrop Utö skjutfält, eller tel. 08-501 570 45. Information om kommande skjutningar, tel: 010-823 18 23, Muskö Sjöcentral.

Datum	Tid	Riskavstånd från stranden
21 mars	0900 - 2000	3,3 M
22 mars	0900 - 2200	3,3 M
23 mars	0900 - 1300	3,3 M

Visas ej i ENC.

Bsp Mälaren - Hjälmaran 2020/s07, Bsp Ostkusten 2021/s05, BSP Stockholm S 2022/s04, s05, s13, s17, s18, s19, s34, s35, s37

Försvarmakten. Publ. 08 mar 2023

Mälaren och Södertälje kanal

*** 17479**

Sjökort: 6141

Sverige. Mälaren och Södertälje kanal. Stockholm. Reimersholme. Liljeholmsviken. Borringar avslutade.

Notiser som utgår: [2023:947/17274\(T\)](#)

Arbetet är avslutat.

Arbetsområde, mittposition	59-18,95N	018-01,48E
----------------------------	-----------	------------

Bsp Mälaren - Hjälmarén 2020/s51

Peab Anläggning AB. Publ. 06 mar 2023

*** 17488 (T)**

Sjökort: 111

Sverige. Mälaren och Södertälje kanal. Stallarholmen. Stallarholmsbron. Renovering av bro. Avlyst område. Förlängning.

Notiser som utgår: [2022:929/16639\(T\)](#)

Tid: från 1 oktober 2022 - 2 juni 2023.

På grund av renoveringsarbeten kommer Stallarholmsbron inte kunna öppnas under ovanstående tid.

Området under bron avlyst för all sjötrafik.

Stallarholmsbron	59-21,9N	017-12,4E
------------------	----------	-----------

Bsp Mälaren - Hjälmarén 2020/s27, s57

Sjöfartsverket. Publ. 06 mar 2023

Mellersta Östersjön

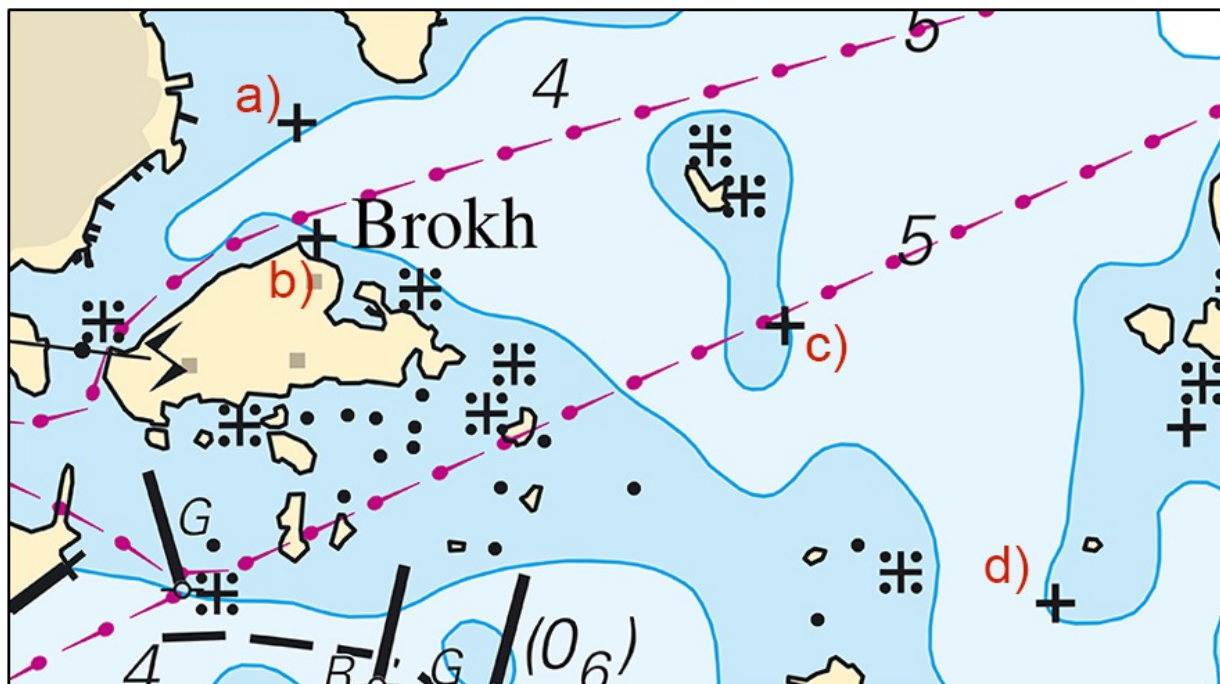
* 17433

Sjökort: 6241

Sverige. Mellersta Östersjön. Kalmarsund. N om Oskarshamn. Figeholm. Undervattensstenar.

Inför	undervattenssten	a)	57-22,508N	016-33,526E
Inför	undervattenssten	b)	57-22,464N	016-33,539E
Inför	undervattenssten	c)	57-22,430N	016-33,869E
Inför	undervattenssten	d)	57-22,324N	016-34,058E

Bsp Kalmarsund 2019/s40



Fyra undervattensstenar öster om Figeholm

Sjöfartsverket. Publ. 08 mar 2023

*** 17490 (T)****Sjökort: 62****Sverige. Mellersta Östersjön. O om Häradsskär. O om Sandsänkan. Sprängningsvarning. 13 - 18 mars 2023.**

Tid: 13 - 18 mars 2023 kl. 06 - 18.

Försvarsmakten kommer att genomföra undervattenssprängningar i två områden öster om Häradsskär och öster om Sandsänkan.

Säkerhetsavstånd för fartyg är 500 m, badande 1300 m, dykning 2700 m. Övningsledning kan nås på VHF kanal 16 eller telefon 070-234 05 63 eller 070-216 52 68.

Övningsledning kan nås på VHF kanal 16 eller telefon 070-234 05 63 eller 070-216 52 68 (Sandsänkan) och 073-416 31 39 alt. 073-416 31 78 (Häradsskär).

Område för sprängningar öster om Häradsskär a) - d)	a)	58-05N	017-20E
	b)	58-10N	017-20E
	c)	58-10N	017-30E
	d)	58-05N	017-30E
Område för sprängningar öster om Sandsänkan e) - h)	e)	58-17N	017-30E
	f)	58-22N	017-30E
	g)	58-22N	017-40E
	h)	58-17N	017-40E

Visas ej i ENC.

Bsp Kalmarsund 2019/s06

Försvarsmakten. Publ. 06 mar 2023

*** 17495 (T)****Sjökort: 62****Sverige. Mellersta Östersjön. O om Västervik. Sprängvarning. 14 - 17 mars 2023.**

Tid: 14 - 17 mars, kl. 06 - 18.

Försvarsmakten kommer att genomföra undervattenssprängningar i ett vattenområde öster om Västervik.

Säkerhetsavstånd för fartyg är 500 m, badande 1300 m, dykning 3200 m.

Övningsledning kan nås på VHF kanal 16 eller telefon: 010-823 18 23, 070-220 62 00, 070-274 33 44 eller 070-146 76 83.

Område för sprängningar a) - d)	a)	57-45,00N	017-15,00E
	b)	57-55,00N	017-15,00E
	c)	57-55,00N	017-25,00E
	d)	57-45,00N	017-25,00E

Visas ej i ENC.

Bsp Kalmarsund 2019/s06, s07

Försvarsmakten. Publ. 07 mar 2023

Södra Östersjön

* 17472

Sjökort: 741, 742

Sverige. Södra Östersjön. O om Karlshamn. Gamanäs. Utmärkning indragen.

Stryk	specialprick	56-09,23N	015-04,63E
-------	--------------	-----------	------------

Bsp Hanöbukten 2022/s18, s21

Sjöfartsverket. Publ. 08 mar 2023

17502 (T)

Sjökort: 74, 83, 839

Danmark. Sverige. Södra Östersjön. Bornholmsgattet. Bornholm. Hasle - Borrby. Arbeta på fiberkabel.

Tid: 20 mars - 3 april 2023

Arbeten på en utlagd fiberkabel utförs mellan Bornholm och Sverige.

Arbetet utförs av 'C/S Pleijel/SMWY'. 0.5 M passageavstånd anmodas.

sträckning för fiberkabel a) - e)	a)	55-10,500N	014-42,125E	landfäste S om Hasle, Bornholm
	b)	55-17,469N	014-25,937E	gräns Danmark/Sverige
	c)	55-23,384N	014-21,021E	
	d)	55-25,812N	014-15,092E	
	e)	55-26,052N	014-14,119E	landfäste Borrby strand

Bsp Hanöbukten 2022/s07, Bsp Sydkusten 2020/s28, s29, s30

Baltic Offshore Kalmar AB. Publ. 08 mar 2023

Kattegatt

* 17450

Sjökort: 92, 93

Sverige. Kattegatt. NO om Läsö. V om Valö. T-rutten. Oren botten.

Inför	oren botten	57-32,05N	011-19,44E
-------	-------------	-----------	------------

Bsp Västkusten S 2021/s03, s06, Bsp Västkusten S 2023/s03, s06

Miljöministeriet. Publ. 08 mar 2023

*** 17494 (T)****Sjökort: 9312, 9313****Sverige. Kattegatt. Göteborgs hamn. Arendal. Uppgrundning.**Notiser som utgår: [2023:952/17465\(T\)](#)

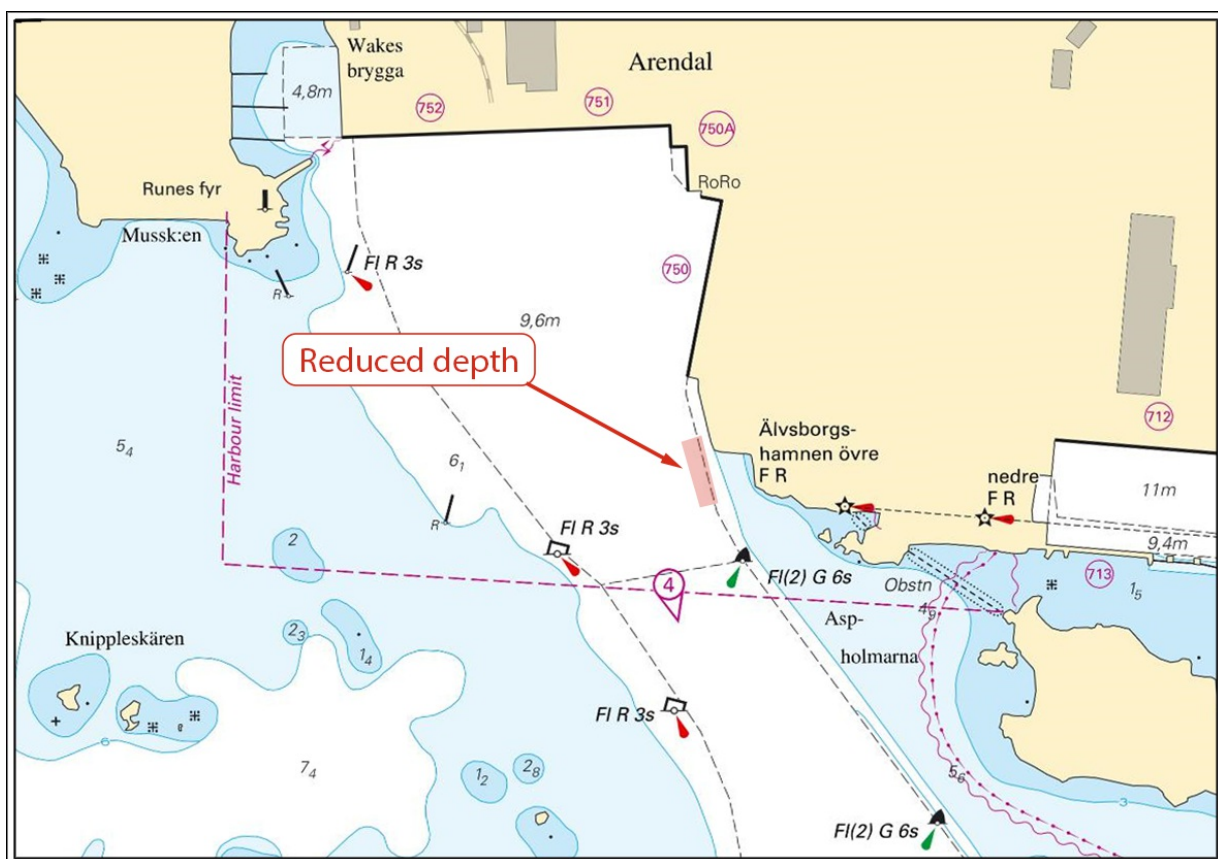
Tid: Tills vidare

I samband med fyllnadsarbetet och pålningen av den nya kajen i Arendalshamnen i Göteborg, har en sjömätning visat att ett område är grundare än vad sjökortet visar.

Muddring till sjökortsdjup är planerat till 2025-2026.

Uppgrundning	57-41,40N	011-49,39E
--------------	-----------	------------

Bsp Västkusten S 2021/s46, s47, s54, s56, Bsp Västkusten S 2023/s46, s47, s54, s56



Arendal. Uppgrundning

Göteborgs hamn. Publ. 08 mar 2023

Skagerrak

*** 17505 (T)**

Sjökort: 933, 9331

Sverige. Skagerrak. Brofjorden. Preemraff. Kaj 1 - 4 . Reparationsarbeten. Dykning.

Tid: T.o.m. 15 december 2023.

Dykning och reparationsarbeten utförs vid produktkaj 1 - 4. När dykare är i vattnet hissas signalflagga "A".

Vid förtöjning på produktpiren skall trafikledningscentralen kontaktas på VHF kanal 10 senast vid tavla 3, för att säkerställa att dykare ej befinner sig i vattnet.

Manövrering i närheten av arbetsområdet bör undvikas. Om detta ej är möjligt uppmanas sjöfarande att passera med försiktighet.

Produktkaj kaj 1 - 4	58-21,23N	011-26,18E
----------------------	-----------	------------

Bsp Västkusten N 2021/s15, s16, s28, BSP Västkusten N 2023/s15, s16, s28

Sjöfartsverket. Publ. 08 mar 2023

Vänern och Trollhätte kanal

*** 17497**

Sjökort: 131

Sverige. Vänern och Trollhätte kanal. Vänern. V om Karlstad. Älvenäs. Sjömätning. Djup vid kaj.

En sjömätning vid Älvenäs har påvisat andra djup än vad som redovisats tidigare.

Den viktigaste förändringen redovisas nedan samt i sin helhet i nästa tryck av berörda sjökort.

Förändringarna finns tillgängliga som en uppdatering av ENC.

Inför	djup vid kaj (4,8)	59-22,06N	013-10,93E
--------------	--------------------	-----------	------------

Bsp Vänern 2022/s10, s47

Sjöfartsverket. Publ. 08 mar 2023