

Underrättelser för sjöfarande Sjöfartsverket



Underrättelser för sjöfarande Områdesindelning



Ufs-redaktionen
Sjöfartsverket
601 78 Norrköping

Tel: 0771 630 605
E-post: ufs@sjofartsverket.se

Ansvarig utgivare:
Affärsområdeschef Patrik Wiberg

Underrättelser för sjöfarande (Ufs) publiceras i ett häfte i PDF-format som i allmänhet utkommer varje vecka. Häftet är en sammanställning av de notiser som publiceras på Sjöfartsverkets webbplats: www.sjofartsverket.se/ufs Ufs-notiser innehåller uppgifter om förändringar i sjökort och annan information av vikt för navigering i svenska farvatten.

Informationen om förändringar i utländska vatten är begränsad. Ufs ger inte tillräckligt detaljerade upplysningar för att användaren ska kunna hålla andra länders sjökort fullständigt uppdaterade. Ologiska sidbrytningar kan ibland uppstå då häftet genereras automatiskt från en databas.

Tillkännagivanden - Generell information, t.ex. nytryck av sjökort och kungörelser av beslut från olika myndigheter.

Underrättelser - Sjökortsrättelser samt temporära och preliminära notiser gällande en specifik geografisk plats.

En (*) framför notisens nummer anger att notisen är utfärdad av svensk myndighet och gäller svenska farvatten.

Bokstaven (P) efter numret anger att notisen är av förberedande art. Notisen kommer senare att ersättas med en verkställighetsnotis.

Bokstaven (T) efter numret anger att informationen gäller tillfälligt och upphör när giltighetstiden är slut eller att notisen ersatts med ny information via en verkställighetsnotis eller en ny T-notis.

Informationen som publiceras i preliminära och temporära notiser utkommer i allmänhet även som uppdateringar till elektroniskt sjökort (ENC). Om de inte återfinns i ENC finns texten "Visas ej i ENC" i notisen.

Bäringar är rättvisande från 0° medurs till 360°. När uppgiften gäller fyrsken, anges bäring från sjön i riktning mot fyren.

Sjökortsbilder i Ufs-notiser är avsedda för att förtydliga och förenkla rättelsearbetet. De är inte avsedda att klippas ut och införas i sjökort. I allmänhet beskrivs och visas rättelsen i det sjökort som har störst skala.

Uppgiftslämnaren är ansvarig för sakinnehållet i Ufs-notiser. Mer information om Ufs återfinns i publikationen **Ufs A**.

Sjöfynd (Lag 1918:163)

All hantering gällande Sjöfynd hänvisas till Polismyndigheten. Sjöfynd publiceras på Sjöfartsverkets webbplats: www.sjofartsverket.se/ufs

Rapportera faror och fel

Vid iakttagelse av fel på utmärkning, släckta fyror, drivande föremål eller annat som kan utgöra fara för sjöfarten ska Sweden Traffic snarast kontaktas:

Tel: 0771-63 06 85

VHF anrop: Sweden Traffic på lämplig trafikkanal.

E-post: swedentraffic@sjofartsverket.se

Berörda sjökort och notisnummer

Berörda sjökort	Notisnr
4	17118
4	17182 (T)
7	17177 (T)
10	17191 (T)
41	17182 (T)
42	17118
61	17191 (T)
62	17191 (T)
74	17177 (T)
83	17177 (T)
92	17183 (T)
111	17176
111	17184 (T)
113	17122
411	17098
415	17182 (T)
421	17182 (T)
429	17118
512	17118
513	17096
616	17191 (T)
923	17183 (T)
924	17183 (T)
1131	17122
1133	17121
6141	17109
6141	17185 (T)
6162	17191 (T)
6163	17191 (T)

TILLKÄNNAGIVANDEN

*** 17152**

Sjökort: 41, 422, 5342, 743, 83, 921, 933

Sverige. Ej områdesbundet. Nytryck av sjökort. Ny edition av kort 41, 422, 5342, 743, 83, 921 och 933.

Följande sjökort utkom i nytt tryck under oktober 2022:

Sjökort Edition

41	10.0 NEW EDITION
422	8.0 NEW EDITION
5342	4.0 NEW EDITION
743	4.0 NEW EDITION
83	4.0 NEW EDITION
921	14.0 NEW EDITION
933	16.0 NEW EDITION

Ett sjökort utkommer i NEW EDITION när det innehåller viktiga förändringar som inte har kunnat beskrivas i Ufs på ett tillräckligt detaljerat sätt.

<https://ufs.sjofartsverket.se/Current/Products>

Sjöfartsverket, Norrköping. Publ. 26 okt 2022

*** 17194**

Sverige. Ej områdesbundet. Varberg. VHF-kanal för lotsbeställning ändras.

Se: 2022:932/17147

Den 1 november 2022 kl. 0900 kommer VHF-kanal till Varberg lotsstation att ändras enligt nedan.

Uppdaterad information kommer publiceras i ny version av Ufs A.

Tidigare kanal Ny kanal

VHF kanal 19	VHF kanal 82	Varberg lotsstation
--------------	--------------	---------------------

<https://ufs.sjofartsverket.se/>

Sjöfartsverket. Publ. 26 okt 2022

UNDERRÄTTELSE

Områden utan notiser i detta häfte

Bottenhavet
Ålands hav och Skärgårdshavet
Finska viken
Rigabukten
Mellersta Östersjön
Sydöstra Östersjön
Sydvästra Östersjön
Öresund
Store- och Lillebaelt
Skagerrak
Vänern och Trollhätte kanal
Övriga inlandsfarvatten
Ej områdesbundet

Bottenviken

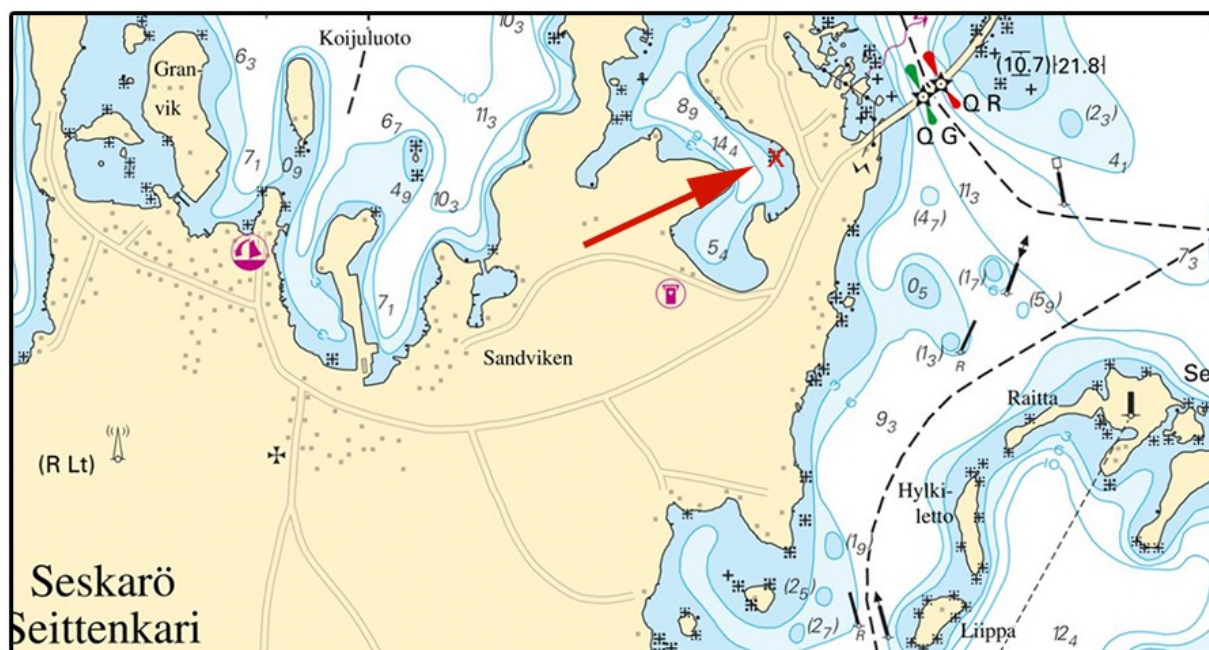
* 17098

Sjökort: 411

Sverige. Bottenviken. Haparanda. Seskarö. Bränning borttagen.

Stryk	bränning	65-44,718N	023-47,730E
-------	----------	------------	-------------

Bsp Bottenviken 2018/s08



Seskarö

Sjöfartsverket. Publ. 26 okt 2022

* 17182 (T)

Sjökort: 4, 41, 415, 421

Sverige. Bottenviken. O om Byske. Tåme. Skjutvarning. 8 - 13 november, 2022.

Position: Ca	64-55N	021-30E	Tåme riskområde
--------------	--------	---------	-----------------

Skarpskjutning pågår på Tåme skjutfält vid de tider som anges i tabellen nedan. Vid dessa tider är det i sjökorten markerade riskområdet "R 58" avlyst ut till angivet avstånd från stranden.

Ytterligare upplysningar lämnas på VHF kanal 16, anrop Tåme skjutfält, eller tel. 0921-348 405 (säkerhetscentralen).

Datum	Tid	Riskavstånd från stranden
8 - 10 november	0830 - 1930	9,5 M
11 november	0830 - 1930	6,8 M
12 - 13 november	0730 - 1700	6,8 M

Visas ej i ENC.

Bsp Bottenviken 2018/s37, s38, s39, s40, s41, s42, s44

Försvarsmakten. Publ. 26 okt 2022

Norra Kvarken

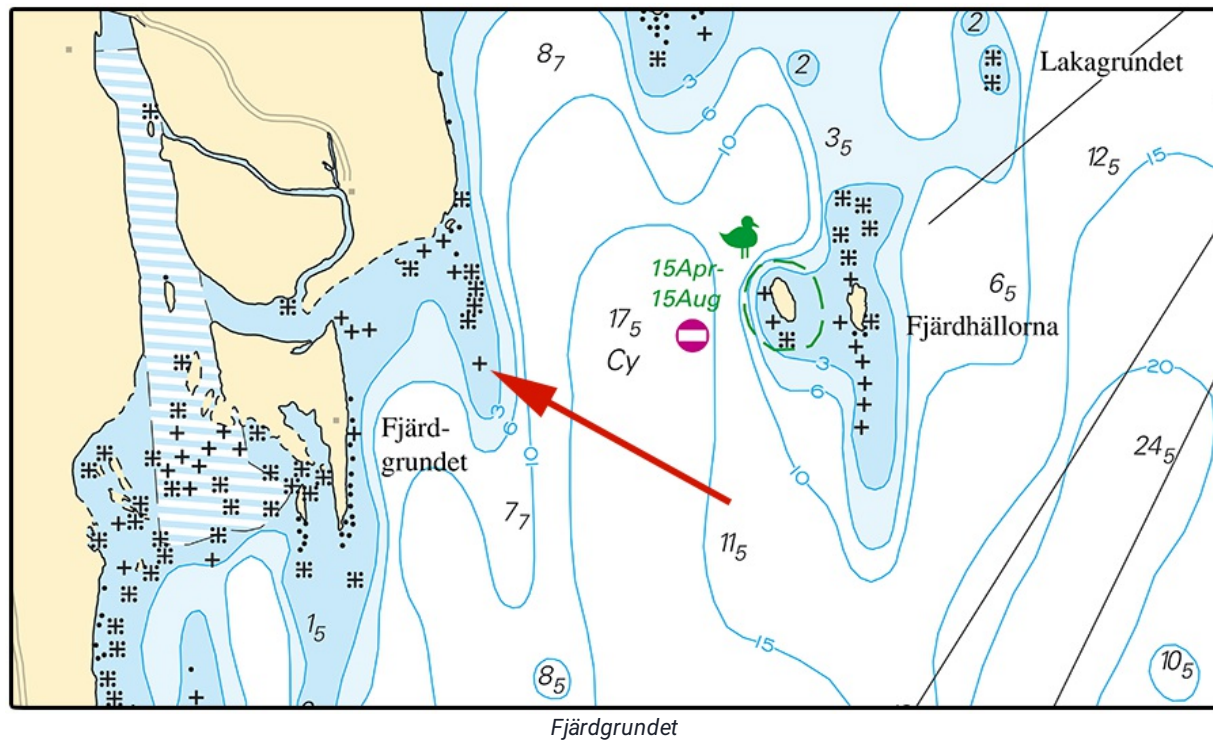
* 17096

Sjökort: 513

Sverige. Norra Kvarken. S om Umeå. Örefjärden. Fjärdgrundet. Undervattenssten.

Inför	undervattenssten	63-31,31N	019-45,24E
-------	------------------	-----------	------------

Bsp Bottenhavet N 2019/s30



Sjöfartsverket. Publ. 26 okt 2022

* 17118

Sjökort: 4, 42, 429, 512

Sverige. Norra Kvarken. TSS in Norra Kvarken. Djup.

Ändra	djup i dubbelriktad led från 16,7m	till 16,9m			kort 4 och 42
Ändra	djup i dubbelriktad led till 16,8m				kort 429 och 512
Ändra	djup från 17m	till 16,9	63-33,39N	020-51,98E	kort 429

Bsp Bottenhavet N 2019/s35

Sjöfartsverket. Publ. 26 okt 2022

Norra Östersjön

*** 17191 (T)**

Sjökort: 10, 61, 616, 6162, 6163, 62

Sverige. Norra Östersjön. O om Utö. Skjutvarning. 7 - 17 november 2022.

Notiser som utgår: [2022:933/17137\(T\)](#)

Position: Ca	58-54N	018-20E	Utö skjutområde
--------------	--------	---------	-----------------

Under angivna tider pågår skarpskjutning på Utö skjutfält varvid riskområdet O om Utö är avlyst ut till det avstånd som anges i tabellen.

Under dygnets mörka timmar sker skjutning oftast med lys- och signalammunition.

Upplysningar under pågående skjutning lämnas på VHF kanal 16, anrop Utö skjutfält, eller tel. 08-501 570 45. Information om kommande skjutningar, tel: 010-823 18 23, Muskö Sjöcentral.

Datum	Tid	Riskavstånd från stranden
7 november	0900 - 1800	1,7 M
9 - 14 november	0900 - 1800	2,4 M
15 - 16 november	0900 - 1800	3,8 M
17 november	0900 - 1800	2,4 M

Visas ej i ENC.

BSP Stockholm S 2022/s04, s05, s13, s17, s18, s19, s34, s35, s37

Försvarmakten. Publ. 26 okt 2022

Mälaren och Södertälje kanal

* 17109

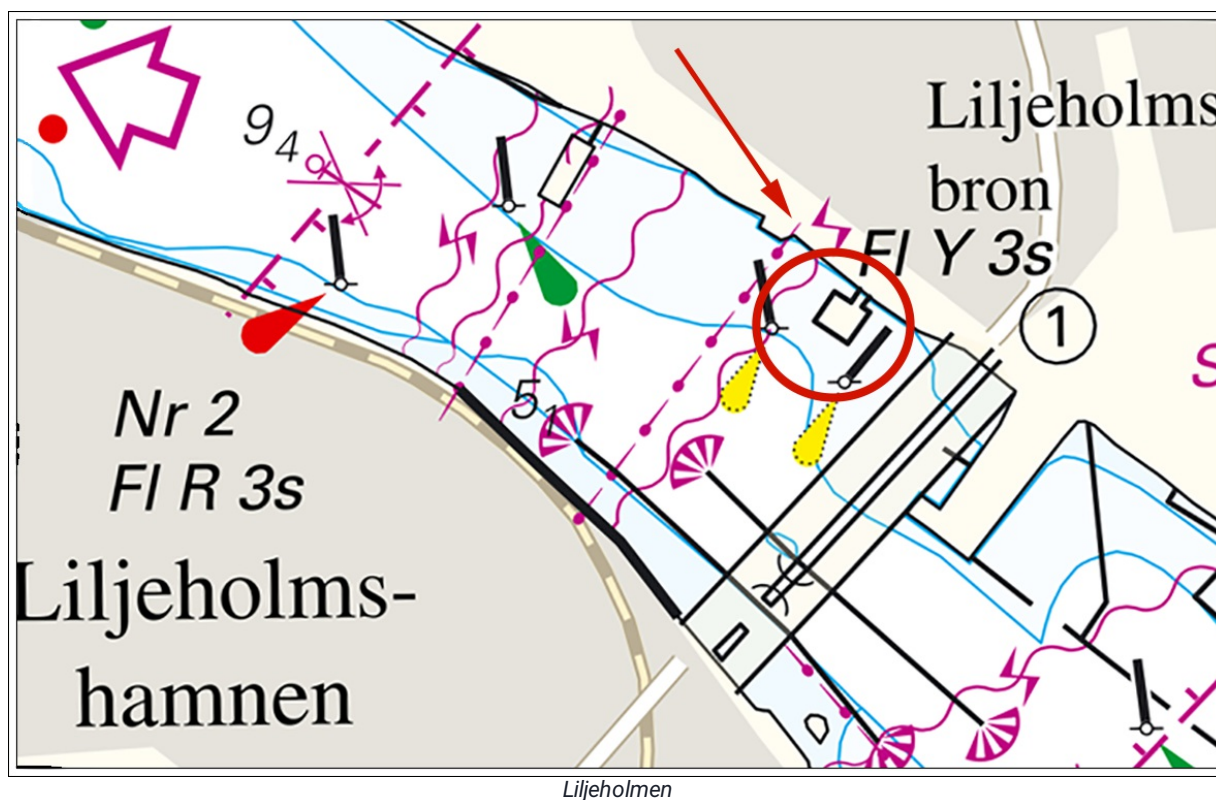
Sjökort: 6141

Sverige. Mälaren och Södertälje kanal. Stockholm. Liljeholmen. Ponton.

Notiser som utgår: [2020:809/14886\(P\)](#)

Stryk	djup 3,5 m	a)	59-18,855N	018-01,917E
Inför	Ponton ca position	b)	59-18,855N	018-01,917E

Bsp Mälaren - Hjälmaran 2020/s51



Sjöfartsverket. Publ. 26 okt 2022

* 17121

Sjökort: 1133

Sverige. Mälaren och Södertälje kanal. SO om Västerås. NV om Granfjärden. Mårtenshamn. Ens fyr. Karaktär.

Ändra	karaktär Iso 4s till Iso 3s	Ens fyr Vretbo övre	59-31,306N	016-42,161E
--------------	-----------------------------	---------------------	------------	-------------

Bsp Mälaren - Hjälmaran 2020/s61

Sjöfartsverket. Publ. 26 okt 2022

*** 17122****Sjökort: 113, 1131****Sverige. Mälaren och Södertälje kanal. SE om Köping. Billingen. Ensfiyr. Karaktär.**

Ändra	karaktär Iso 4s till Iso 3s	Ensfiyr Sandholmen övre	59-28,349N	016-13,132E
--------------	-----------------------------	-------------------------	------------	-------------

Bsp Mälaren - Hjälmarén 2020/s18

Sjöfartsverket. Publ. 26 okt 2022

*** 17176****Sjökort: 111****Sverige. Mälaren och Södertälje kanal. N om Arnö. Fyren Flatgarn. Ändrade sektorer och ljuskaraktär.**

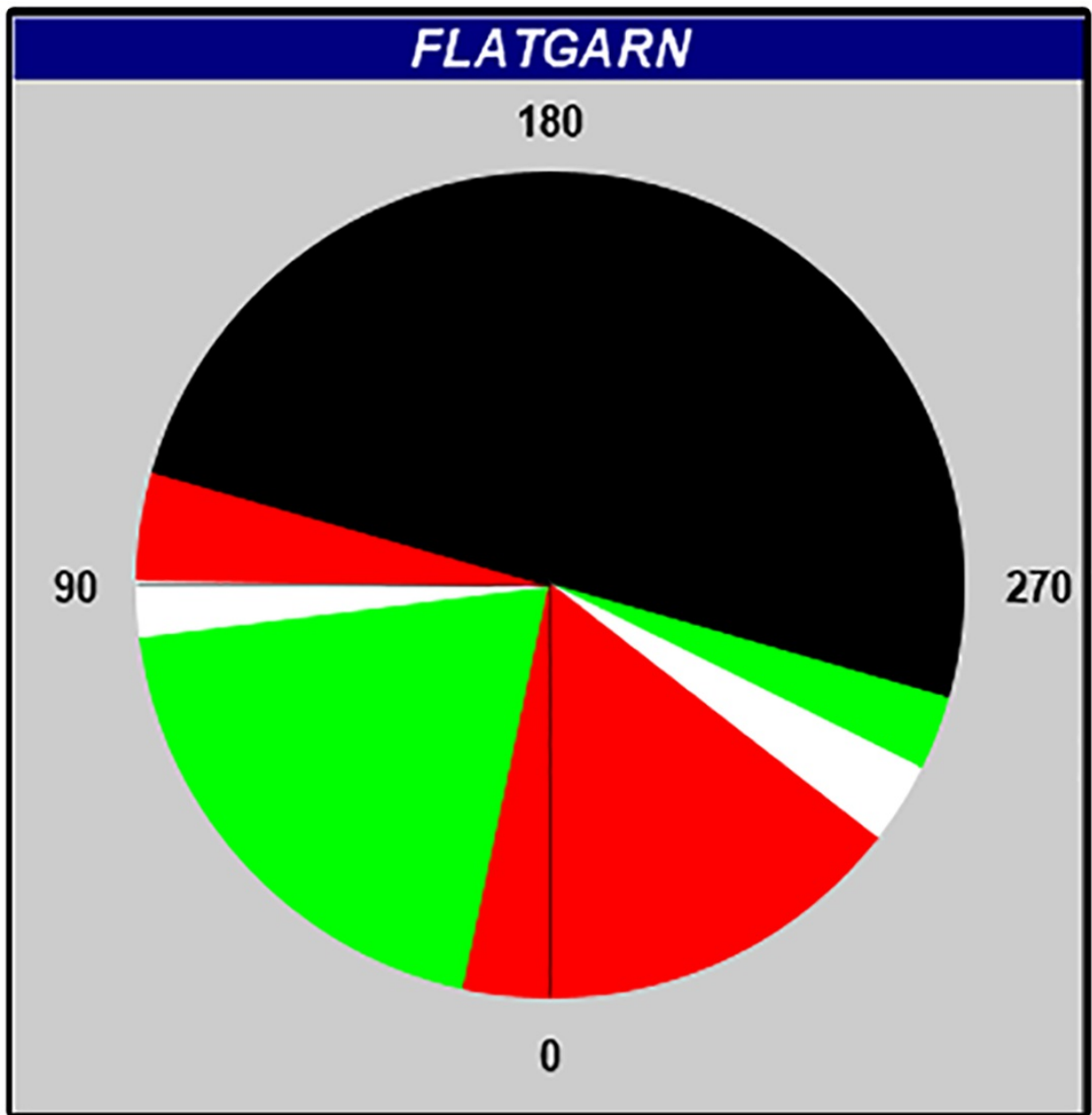
Ändra	ljuskaraktär på fyren Flatgarn till Iso WRG 3s	59-31,11N	017-10,28E
--------------	------------------------------------------------	-----------	------------

Sektorerna för fyren Flatgarn har ändrats enligt tabellen nedan.

Bäringar (från sjön till fyren) Färg

012° - 82,9°	G
82,9° - 90,8°	W
90,8° - 106,0°	R
106,0° - 286,0°	Dk
286,0° - 296,4°	G
296,4° - 307,9°	W
307,9° - 012°	R

Bsp Mälaren - Hjälmarén 2020/s23, s24



Flatgarn

*** 17184 (T)****Sjökort: 111****Sverige. Mälaren och Södertälje kanal. Stockholm. Ekerön. Lovön. Tappström. Bron öppnas ej. Farled avlyst.**Notiser som utgår: [2022:926/16873\(T\)](#)

På grund av byggnation av ny bro vid Tappström är farleden under bron avlyst för fartyg enligt information nedan.

Ny bro vid Tappström	59-17,58N	017-48,61E
----------------------	-----------	------------

Detaljer om avlysning av farled:

10 - 30 okt	0600 - 1600	stängd för all fartygstrafik
31 okt - 13 nov	0000 - 2400	stängd för all fartygstrafik
14 nov -10 feb	0000 - 2400	farled öppen för fartyg som ej behöver broöppning
11 - 27 feb	0000 - 2400	stängd för all fartygstrafik

Ytterligare information om Tappströmsbron: www.trafikverket.se

Visas ej i ENC.

Bsp Mälaren - Hjälmaran 2020/s49

Trafikverket. Publ. 26 okt 2022

*** 17185 (T)****Sjökort: 6141****Sverige. Mälaren och Södertälje kanal. Stockholm. Årstadalshamnen. Marievikskajen. Arbete.**

Tid: 26 oktober 2022 - oktober 2023.

Under ovanstående tid pågår arbeten vid Marievikskajen. Arbetsområdet märks ut med gula specialprickar och en länsa med längd på 320 m är utlagd ca 30 m från kajen.

Arbetsområde, ungefärlig position	59-18,572N	018-01,916E
-----------------------------------	------------	-------------

Visas ej i ENC.

Bsp Mälaren - Hjälmaran 2020/s51

PEAB Anläggning AB. Publ. 26 okt 2022

Södra Östersjön

* 17177 (T)

Sjökort: 7, 74, 83

Sverige. Södra Östersjön. NE om Bornholm. Rörledningar. Nordstream. Arbeten.

Notiser som utgår: [2022:932/17162\(T\)](https://www.sjokort.se/2022/932/17162(T))

Tid: Tills vidare

Undersökningar vid gasledningarna Nordstream och Nordstream 2.

Ett flertal arbetsfartyg befinner sig i området.

Sjöfarande uppmanas att hålla säkerhetsavstånd till arbetsfartyg.

Arbetsområde a) - d)	a)	55-32,02N	015-44,70E
	b)	55-38,26N	016-22,04E
	c)	55-38,90N	016-21,57E
	d)	55-32,44N	015-42,81E

Nord Stream AG/ Nord Stream 2 AG. Publ. 24 okt 2022

Kattegatt

* 17183 (T)

Sjökort: 92, 923, 924

Sverige. Kattegatt. V om Halmstad. Ringenäs. Skjutvarning. 1 - 2 november 2022.

Under angiven tid pågår skarpskjutning på Ringenäs skjutfält. Riskområdet sträcker sig ut till nedan angivet avstånd från stranden. Begränsning i sidled framgår av det i sjökortet markerade riskområdet (R41A). En skjutvarningsfyr, VQ W är tänd när skjutning pågår.

Ytterligare upplysningar: tel 035-266 39 55, 035-536 77.

Datum	Tid	Riskavstånd
1 - 2 november	0900 - 1500	2,4 M

Position: Ca.	56-40,8N	012-38,6E	Restriktionsområde R41 A RINGENÄS
---------------	----------	-----------	-----------------------------------

Visas ej i ENC.

Bsp Västkusten S 2021/s28, s29, s30

Försvarsmakten. Publ. 26 okt 2022