

Underrättelser för sjöfarande Sjöfartsverket



Underrättelser för sjöfarande Områdesindelning



SJÖFARTSVERKET

Redaktion
Sjöfartsverket
Ufs
601 78 NORRKÖPING
tel: 0771 630 605
e-post: ufs@sjofartsverket.se

Ansvarig utgivare:
Affärsområdeschef Patrik Wiberg

TILLKÄNNAGIVANDEN

Inga Tillkännagivanden i detta häfte.

UNDERRÄTTELSER

Bottenviken

* 15429 (T)

Sjökort: 4, 41, 414S, 415, 421

Sverige. Bottenviken. O om Byske. Tåme. Skjutvarning. 1 - 2 december 2020. Utökat riskområde.

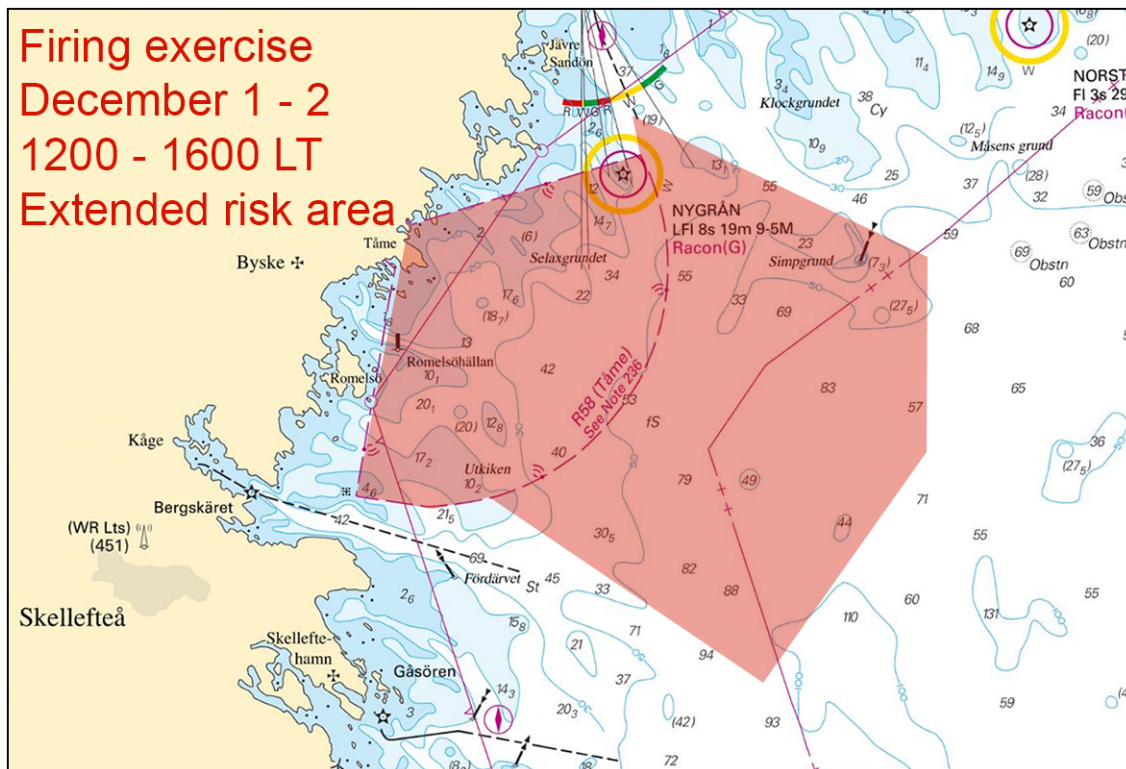
Position: Ca	64-55N	021-30E	Tåme Riskområde
--------------	--------	---------	-----------------

Skarpskjutning pågår på Tåme skjutfält vid de tider som anges i tabellen nedan. Vid dessa tider är det i sjökorten markerade riskområdet "R 58" avlyst ut till angivet avstånd från stranden.

Då skjutning pågår är en röd kula hissad på observationstornen på skjutplatsen. Ytterligare upplysningar lämnas på VHF kanal 16, anrop Tåme skjutfält, eller tel. 0921-348 405 SäkC alt. 0921-349 100 VB MRN.

Datum	Tid	Riskavstånd från stranden
1 - 2 december	1200 - 1600	19,5 M Utökat riskområde. Se sjökort.

Bsp Bottenviken 2018/s06, s07, s28, s29, s33, s37, s38, s39, s40, s41, s42, s43, s44, s45, s46, s47



Tåme skjutfält

Försvarmakten. Publ. 18 november 2020

Ålands hav och Skärgårdshavet

* 15364 (T)

Sjökort: 536

Sverige. Ålands hav och Skärgårdshavet. Hargshamn. Arbeten. Utmärkning.

Tid: 23 november 2020 - 31 mars 2021.

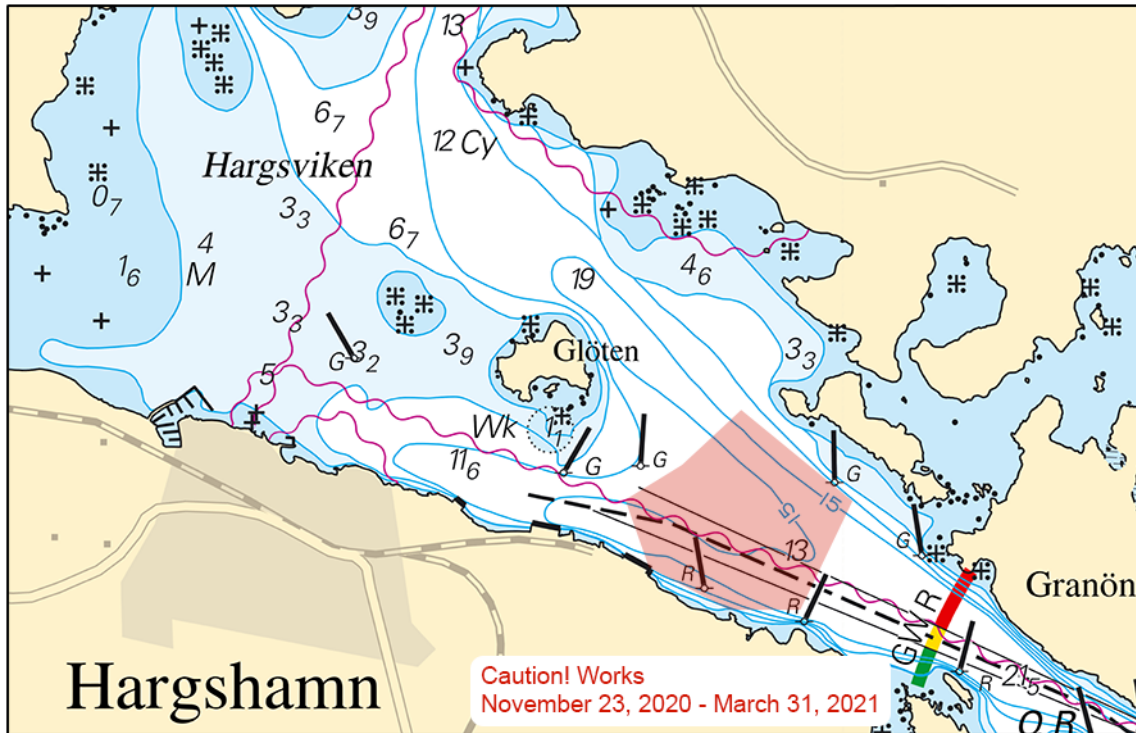
Muddringsarbeten och sjömätning inom markerat område i bifogad sjökortsbild.

Tillfällig och ändrad utmärkning förekommer.

Deltagande enheter kan nås på VHF kanal 73/72/16.

	Hargshamn		a)	60-10,190N	018-29,630E
Flytta	babordsprick 50 m NV från	60-10,090N 018-29,500E till	b)	60-10,111N	018-29,464E
Inför	babordsprick		c)	60-10,113N	018-29,348E
Inför	babordsprick		d)	60-10,070N	018-29,664E

Bsp Stockholm N 2020/s16, s61



Hargshamn

Hargs hamn AB. Publ. 18 november 2020

Mälaren och Södertälje kanal

* 15434

Sjökort: 111

Sverige. Mälaren och Södertälje kanal. Mälaren. SO om Fågelön. O om fyren Fläsket. Utmärkning.

Inför	specialmärke	59-18,203N	017-56,352E
-------	--------------	------------	-------------

Bsp Mälaren - Hjälmaren 2020/s49

Transportstyrelsen. Publ. 18 november 2020

* 15444 (T)

Sjökort: 113

Sverige. Mälaren och Södertälje kanal. Västerås. Oljehamnen. Ombyggnation.

Notiser som utgår: 2020:813/15050(T)

Tid: Till 31 januari, 2021.

Ombyggnation vid oljehamnen i Västerås, kaj 35 - 39. Sjöfarande uppmanas passera med försiktighet.

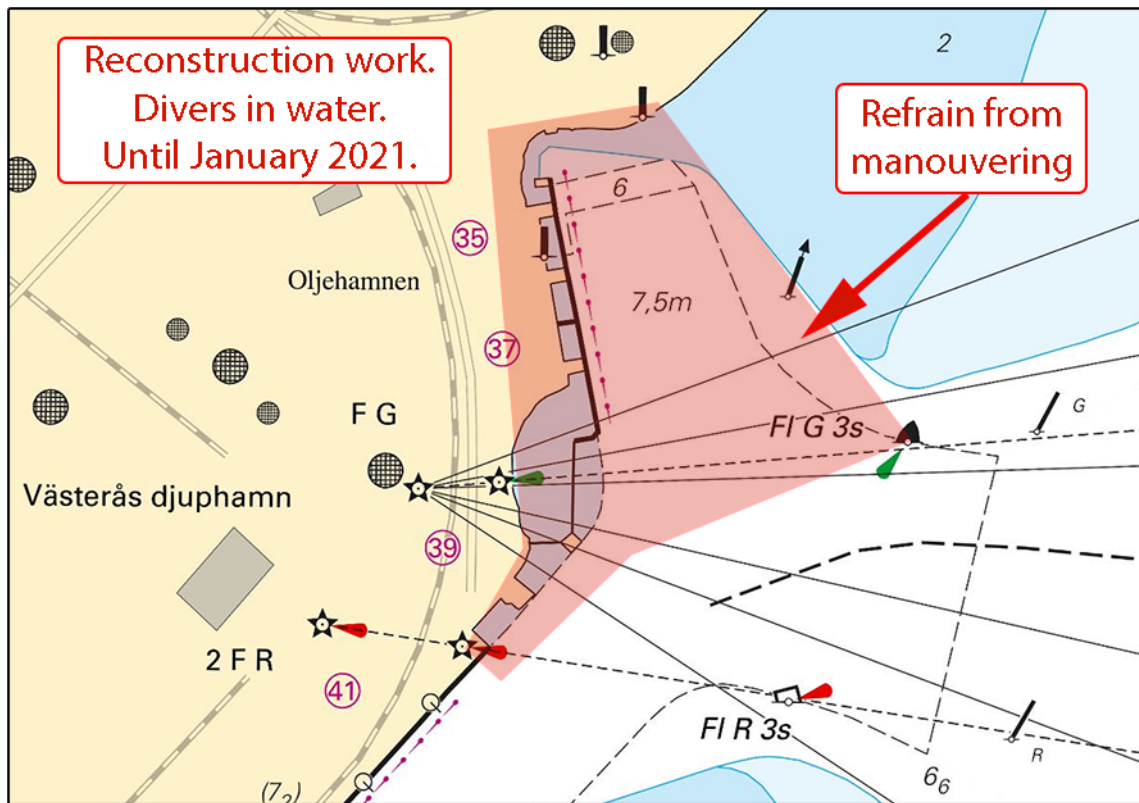
Dykarbeten genomförs utmed kajerna. När dykare är i vattnet, hissas signalflagga "A".

Manövrering i vattenområdet utanför arbetsområdet bör, om möjligt, undvikas.

Västerås oljehamnen	59-35,65N	016-31,58E
---------------------	-----------	------------

Visas ej i ENC.

Bsp Mälaren - Hjälmaren 2020/s20, s21, s58



Oljehamnen, Västerås

Mälarhamnar. Publ. 18 november 2020

Öresund

* 14567

Sjökort: 74, 921

Sverige. Öresund. TSS Off Falsterborev. Utmärkning.

Flytta	västkardinalboj 'Sandflyttan' Q(9) 75 m S till position	a)	55-18,561N	012-42,848E
Flytta	mittledsmärke 'M 42' Iso 4s 50 m V till position	b)	55-17,509N	012-42,285E
Flytta	mittledsmärke 'M 43' LFI 10s 60 m N till position	c)	55-15,450N	012-52,017E

Bsp Sydkusten 2012/s24

Sjöfartsverket. Publ. 18 november 2020

Kattegatt

* 15411 (T)

Sjökort: 92, 923, 924

Sverige. Kattegatt. V om Halmstad. Ringenäs. Skjutvarning. 25 - 26 november.

Position: Ca.	56-40,8N	012-38,6E	Restriktionsområde R41 A RINGENÄS
---------------	----------	-----------	-----------------------------------

Under angiven tid pågår skarpskjutning på Ringenäs skjutfält. Riskområdet sträcker sig ut till nedan angivet avstånd från stranden. Begränsning i sidled framgår av det i sjökortet markerade riskområdet (R41A). En skjutvarningsfyr, VQ R är tänd när skjutning pågår.

Ytterligare upplysningar: tel 035-266 39 55, 035-536 77.

Datum	Tid	Riskavstånd
25 - 26 november	0900 - 1600	1,1 M

Visas ej i ENC.

Bsp Västkusten S 2019/s28, s29, s30

Försvarsmakten. Publ. 18 november 2020

Skagerrak*** 15442 (T)****Sjökort: 934, 937****Sverige. Skagerrak. Kosterfjorden. Väderöfjorden. Sjömätning.**

Tid: 23 november - 20 december.

Sjömätning pågår i områdena runt positionerna nedan. Arbetet utförs av MV Lode/MAMC8.

Fartyget har begränsad mönöverförmåga och sjöfarande ombedes passera med försiktighet.

Kontakt: VHF kanal 16 eller +44 753 577 31 98.

SO om Reiertangen fyr	a)	59-00,8N	011-07,0E
V om Klövningarna fyr	b)	58-56,2N	010-54,3E
V om Vattenholmen fyr	c)	58-52,3N	011-05,4E
O om Ramsö	d)	58-49,4N	011-05,0E
V om Grebbestad	e)	58-41,7N	011-02,3E
O om Storö	f)	58-35,2N	011-04,8E

Visas ej i ENC.

Bsp Västkusten N 2019/s06, s08, s09, s10, s12

*Clinton Marine Survey AB. Publ. 18 november 2020***Vänern och Trollhätte kanal***** 15414 (T)****Sjökort: 931****Sverige. Vänern och Trollhätte kanal. Nordre Älv. Linfärjeled vid Kornhall. Farled stängd.**

Notiser som utgår: 2020:799/14794

Tid: 23 november 2020 - våren 2021.

Farleden är stängd.

En tross markerad med röda och gula flöten är utplacerad läggs ut över Nordre Älv ca 70 meter norr om färjeläget vid Kornhall. Syftet är att stoppa drivande is från att hindra linfärjans drift.

Kontakt: Kornhallsfärjans tjänstgörande befälhavare VHF kanal 16 alt. 010-123 26 95.

Kornhall	57-49,13N	011-52,77E
----------	-----------	------------

Visas ej i ENC.

Bsp Västkusten S 2019/s62

*Färjerederiet, Trafikverket. Publ. 18 november 2020**** 15437 (T)****Sjökort: 1353****Sverige. Vänern och Trollhätte kanal. Trollhättan. Järnvägsbron. Farledsavstängning december 2020.**

Järnvägsbron	58-17,500N	012-17,520E
--------------	------------	-------------

Mellan nedanstående tider är farleden under Järnvägsbron i Trollhättan avlyst för all sjötrafik pga underhållsarbete.

Datum	Tid	
11 - 12 december	2200 - 0500	Tid för avstängningen på fredag kväll hålls flexibel till 2300 för passage av fartyg i linjetrafik
12 - 13 december	2200 - 0500	
13 - 14 december	2200 - 0500	
14 - 15 december	2200 - 0500	

Visas ej i ENC.

Bsp Göta kanal 2011/s44, Trollhätte kanal - Dalslands kanal 2020/s21

Sjöfartsverket. Publ. 18 november 2020