

Underrättelser för sjöfarande Sjöfartsverket



Underrättelser för sjöfarande Områdesindelning



SJÖFARTSVERKET

Redaktion
Sjöfartsverket
Ufs
601 78 NORRKÖPING
tel: 0771 630 605
e-post: ufs@sjofartsverket.se

Ansvarig utgivare:
Affärsområdeschef Patrik Wiberg

TILLKÄNNAGIVANDEN

13868 (T)

Eventuella problem med GPS. GPS week roll over.

Eventuella problem med GPS, "GPS week roll over"

Tid: 6 - 7 april, 2019

GPS-systemet har en tideräkning om 1024 veckor (ca 19,7 år) och med anledning av att systemet aktiverades 6:e januari 1980 kommer en andra "nollställning" att ske 6 april 23:59:42 UTC 2019.

GPS-mottagarens programvara behöver kunna tolka och hantera denna händelse korrekt. Tillverkare av GPS-mottagare bör ha kännedom om detta men det finns inga garantier för att problem inte uppstår. Äldre GPS-mottagare vars programvara inte har uppdaterats är extra utsatta för risk.

"Nollställningen" kan innebära att den interna klockan i GPS-mottagaren får problem. Fel tid/årtal kan visas men det kan också bli felaktiga positionsberäkningar eller att mottagaren låser sig. Som en följd av detta kan annan utrustning påverkas, exempelvis fartygets ECDIS eller autopilot.

Man bör också vara uppmärksam på att AIS och DGPS-systemet kan få problem.

För mer information, se www.gps.gov

U.S. National Coordination Office for Space-Based Positioning, Navigation and Timing. Publ. 21 mars 2019

UNDERRÄTTELSE

Norra Östersjön

* 12531

Sjökort: 612

Sverige. Norra Östersjön. Stockholms skärgård. Östra Lagnö. Ändrade djupuppgifter.

Notiser som utgår: 2017:672/12518(P)

En sjömätning vid Östra Lagnö har påvisat andra djup än vad som redovisas i sjökortet.

De viktigaste förändringarna redovisas nedan i tabellform, samt i sin helhet i nästa tryck av berört sjökort.

Förändringen finns tillgänglig som en uppdatering av ENC.

Ändra	djup till 9,4 m	a)	59-32,53N	018-50,53E
Ändra	djup till 5,4 m	b)	59-33,35N	018-50,42E

Bsp Stockholm N 2018/s29

Sjöfartsverket, Norrköping. Publ. 21 mars 2019

* 13865 (T)

Sjökort: 61, 616, 6162, 6163, 62

Sverige. Norra Östersjön. O om Utö. Skjutvarning. 3 - 5 april.

Under angivna tider pågår skarpskjutning på Utö skjutfält varvid riskområdet ost om Utö är avlyst ut till ett avstånd som anges i tabellen.

Under dygnets mörka timmar sker skjutning oftast med lys och signal ammunition.

Upplysningar under pågående skjutning lämnas på VHF kanal 16, anrop Utö skjutfält, eller tel. 08-501 570 45.

Information om kommande skjutningar, tel: 010-823 18 23, Muskö Sjöcentral.

Datum	Tid	Riskavstånd från stranden
3 april	0830 - 1800	4,4 M
4 april	0830 - 2200	4,4 M
5 april	0830 - 1800	4,4 M

Position: Ca	58-54N	018-20E	Utö Skjutområde
--------------	--------	---------	-----------------

Visas inte i ENC.

Bsp Stockholm S 2018/s17, s18, s19, s37

Försvarsmakten. Publ. 20 mars 2019

* 13878 (T)

Sjökort: 61, 616, 6162, 6163, 62

Sverige. Norra Östersjön. O om Utö. Skjutvarning. 19 - 23 mars.

Notiser som utgår: 2019:744/13779(T)

Under angivna tider pågår skarpskjutning på Utö skjutfält varvid riskområdet O om Utö är avlyst ut till ett avstånd som anges i tabellen.

Under dygnets mörka timmar sker skjutning oftast med lys och signal ammunition.

Upplysningar under pågående skjutning lämnas på VHF kanal 16, anrop Utö skjutfält, eller tel. 08-501 570 45.

Information om kommande skjutningar, tel: 010-823 18 23, Muskö Sjöcentral.

Datum	Tid	Riskavstånd från stranden
18 - 21 mars	0900 - 2030	4,4 M
22 mars	0900 - 1500	4,4 M
23 mars	0900 - 2030	4,4 M

Position: Ca	58-54N	018-20E	Utö Skjutområde
--------------	--------	---------	-----------------

Visas inte i ENC.

Bsp Stockholm S 2018/s17, s18, s19, s37

Försvarsmakten. Publ. 21 mars 2019

Mälaren och Södertälje kanal

* 13871 (T)

Sjökort: 113

Sverige. Mälaren och Södertälje kanal. Västerås. Oljehamnen. Ombyggnation.

Notiser som utgår: 2019:740/13737(T)

Tid: 29 januari - 15 november, 2019.

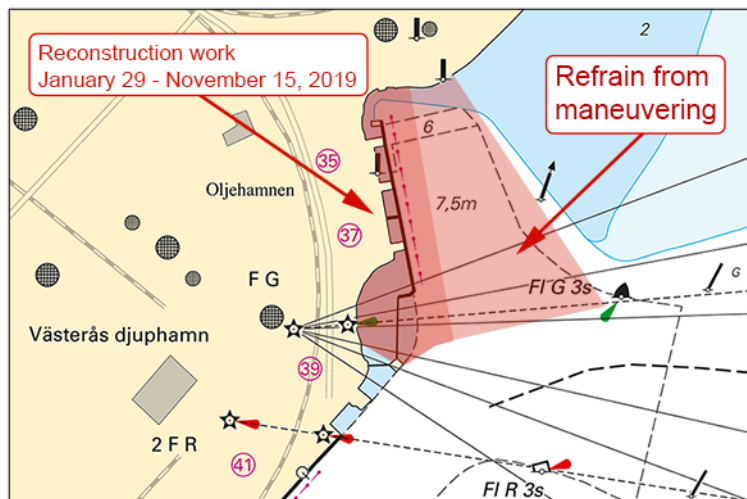
Ombyggnation vid oljehamnen i Västerås, kaj 35 - 37. Sjöfarande uppmanas passera med försiktighet.

Manövrering i vattenområdet utanför arbetsområdet bör, om möjligt, undvikas.

Västerås oljehamnen	59-35,65N	016-31,58E
---------------------	-----------	------------

Visas ej i ENC.

Bsp Mälaren - Hjälaren 2016/s20, s21, s58



Västerås. Ombyggnad av kaj.

STDG INFRA och Loxia Group. Publ. 21 mars 2019

Södra Östersjön

* 13880 (T)

Sjökort: 839

Sverige. Södra Östersjön. Ystad angöring. Geotekniska undersökningar.

Tid: 25 mars - 12 april, 2019

Geotekniska undersökningar pågår i angöringen till Ystads hamn. Sjöfarande uppmanas visa hänsyn och passera området med reducerad fart.

Kontakt: Arbetsbåt kan nås på VHF kanal 10/16.

Ystad angöring	55-24,68N	013-48,63E
----------------	-----------	------------

Visas ej i ENC.

Bsp Sydkusten 2012/s27, s52

Sjöfartsverket. Publ. 21 mars 2019

*** 13881 (T)**

Sjökort: 7, 74, 742, 743, 8, 83

Sverige. Södra Östersjön. S om Åhus. Ravlunda. Skjutvarning. 1 - 13 april.

Position: Ca	55-46N	014-20E	Restriktionsområde R34 RAVLUNDA
--------------	--------	---------	---------------------------------

Under angivna tider pågår skarpskjutning på Ravlunda skjutfält, varvid farvattnen mellan Åhus och Simrishamn berörs. Därmed är det i sjökortet markerade området R34 avlyst ut till angivet avstånd från stranden.

Orange blyxtljus, Q Or, tänds vid skjutfältsgrensarna när skjutning pågår.

Ytterligare upplysningar: tel 044-35 10 32.

Datum	Tid	Riskavstånd
1 april	1230 - 1600	11,9 M
2 april	0900 - 1700	6,8 M
3 april	0900 - 2200	6,8 M
4 -5 april	0900 - 1700	6,8 M
6 april	0900 - 1600	6,8 M
7 - 10 april	0900 - 1700	3,8 M
11 april	1200 - 2000	2,7 M
12 april	0900 - 2200	2,7 M
13 april	0900 - 2000	2,7 M

Visas ej i ENC.

Bsp Hanöbukten 2018/s06, s07, s24, s25, s26, s27, s28, s29, s30, s31, s32, s33, Bsp Sydkusten 2012/s06, s07, s29

Försvarsmakten, Södra Skånska Regementet, Södra Sandby. Publ. 21 mars 2019

Öresund

13847 (T)

Sjökort: 74, 92, 922, 9221

Danmark, Sverige. Öresund. Öresund. Helsingborg - Helsingör. TSS in the Sound. Kabelupptagning.

Tid: 25 mars - 31 juni 2019.

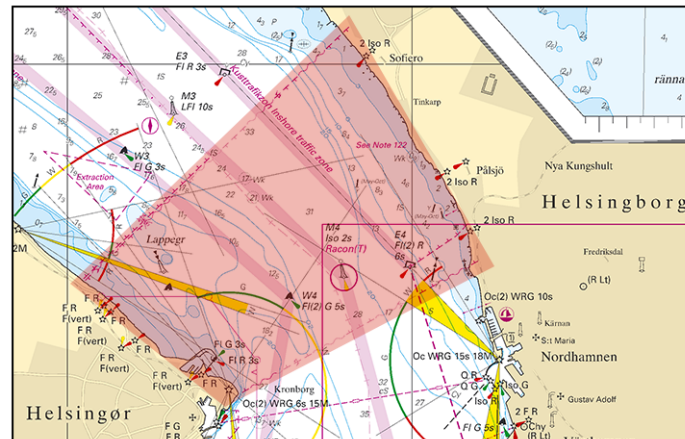
Kabelupptagning kommer att ske mellan Sverige och Danmark inom i markerat sjökabelområde. Arbetet sker med kabelfartyget 'Henry P. Lading/OZZZ2' assisterat av bogserbåtarna 'Naja/OZSC2' och 'Bauge/OUBY2'.

Passage bör ske med stor försiktighet.

56-03,6N	012-38,2E	Område med sjökablar
----------	-----------	----------------------

Visas inte i ENC

Bsp Sydkusten 2012/s04, s11, s12, s31, s32



TSS in the Sound.

Energinet. Publ. 21 mars 2019

Kattegatt*** 13873 (T)****Sjökort: 923****Sverige. Kattegatt. Halmstads hamn. Muddring.**

Notiser som utgår: 2019:743/13812(T)

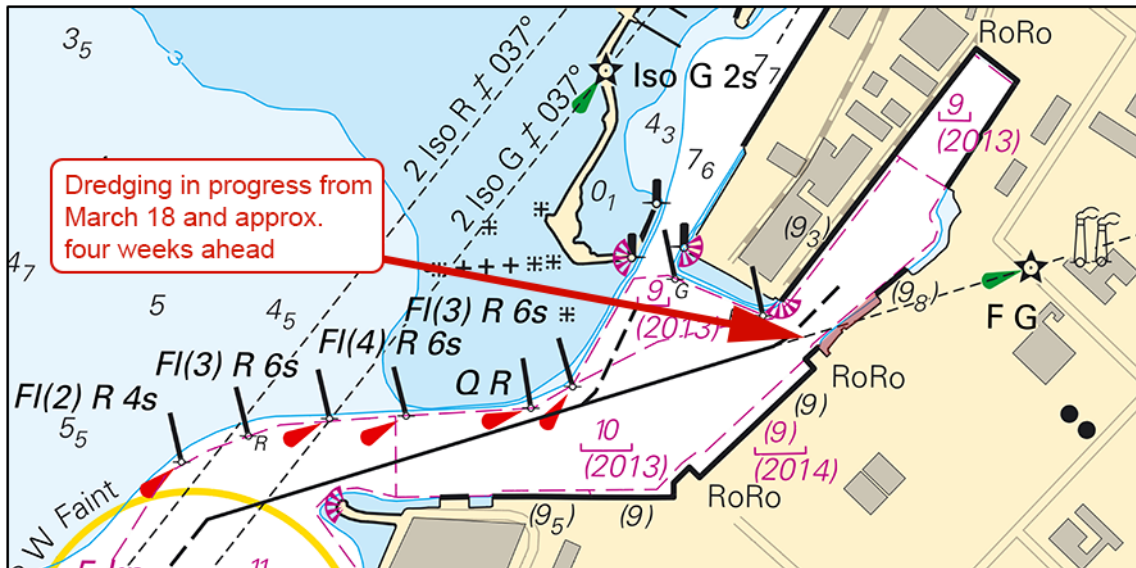
Tid: Från 18 mars 2019 och ca. fyra veckor framåt. Vardagar 0630 - 1700.

Muddring pågår i markerat område i sjökort. Sjöfarande uppmanas passera med försiktighet.

Muddring	56-39,25N	012-51,29E
----------	-----------	------------

Visas ej i ENC.

Bsp Västkusten S 2016/s66, Bsp Västkusten S 2019/s66



Halmstad hamn

Hallands Hamnar. Publ. 21 mars 2019

Vänern och Trollhätte kanal*** 13870****Sjökort: 931****Sverige. Vänern och Trollhätte kanal. Nordre Älv. Linfärjeled vid Kornhall. Farled åter öppen.**

Notiser som utgår: 2018:729/13584(T)

Farleden är åter öppen.

Den tross markerad med röda och gula flöten som lagts ut över Nordre Älv är nu borttagen.

Kornhall	57-49,13N	011-52,77E
----------	-----------	------------

Bsp Västkusten S 2016/s62, Bsp Västkusten S 2019/s62

Trafikverket Färjerederiet. Publ. 19 mars 2019