

Underrättelser för sjöfarande Sjöfartsverket



Underrättelser för sjöfarande Områdesindelning



SJÖFARTSVERKET

Redaktion
Sjöfartsverket
Ufs
601 78 NORRKÖPING
tel: 0771 630 605
e-post: ufs@sjofartsverket.se

Ansvarig utgivare:
Affärsområdeschef Patrik Wiberg

Berörda sjökort och notisnummer

Ufs ger information till sjöfarten i Östersjöområdet samt Kattegatt och Skagerrak innanför linjen Hanstholm - Lindesnes.

Observera att informationen om förändringar i utländska vatten är begränsad och att Ufs därför inte ger tillräckligt detaljerade upplysningar för att användaren ska kunna hålla andra länders sjökort fullständigt uppdaterade.

En (*) framför notisnumret anger att notisen är utfärdad av svensk myndighet och gäller svenska farvatten.
(P) efter notisnumret anger att notisen är av förberedande art som senare ersätts med en verkställighetsnotis.
(T) efter notisnumret anger att informationen i notisen gäller tillfälligt och upphör när giltighetstiden är slut eller att notisen ersatts med ny information.

Bäringar är rättvisande från 0° medurs till 360° och räknas beträffande uppgifterna om fyrsken från sjön mot fyren.

Förekommande sjökortsbilder i häftet är avsedda för att förenkla rättelsearbetet och är inte alltid skalriktiga. I allmänhet beskrivs och visas rättelsen i det sjökort som har störst skala.

Uppgiftslämnaren är ansvarig för notisens sakinnehåll.

Sjökortsrättelser och andra notiser som kan hänföras till ett begränsat geografiskt område återfinns under avdelningen UNDERRÄTTELSE. Övriga notiser finns under avdelningen TILLKÄNNAGIVANDEN på sidan 3.

Ufs-häftet publiceras i PDF-format, normalt varje torsdag, på Sjöfartsverkets hemsida. Då häftet genereras automatiskt från en databas kan ibland ologiska sidbrytningar uppstå.

Övriga uppgifter om tidskriftens redigering återfinns i publikationen **Ufs A**.

Rapportera faror och fel

Vid iakttagelse av fel på utmärkning, släckta fyrar, drivande föremål eller annat som kan utgöra fara för sjöfarten ska Sweden Traffic snarast kontaktas:

Tel: 0771-63 06 85

VHF anrop: *Sweden Traffic* på lämplig trafikkanal.

E-post: swedentraffic@sjofartsverket.se

Berörda sjökort	Notisnr	Sign
5	13563 (T)	
6	13563 (T)	
7	13557 (T)	
8	13552	
8	13557 (T)	
41	13551 (T)	
61	13563 (T)	
74	13556 (T)	
74	13557 (T)	
83	13556 (T)	
83	13557 (T)	
92	13555 (T)	
93	13552	
111	13548 (T)	
421	13551 (T)	
523	13396	
611	13563 (T)	
619	13563 (T)	
621	13537	
742	13557 (T)	
743	13557 (T)	
839	13556 (T)	
922	13542 (T)	
923	13555 (T)	
924	13555 (T)	
932	13532 (T)	
933	13505	
937	13552	
6141	13553 (T)	
6142	13553 (T)	
6212	13537	
9321	13532 (T)	
9331	13505	

TILLKÄNNAGIVANDEN

Inga Tillkännagivanden i detta häfte.

UNDERRÄTTELSER

Bottenviken

* 13551 (T)

Sjökort: 41, 421

Sverige. Bottenviken. O om Byske. Tåme. Skjutvarning 6 - 8 november.

Position: Ca	64-55N	021-30E	Tåme Riskområde
--------------	--------	---------	-----------------

Skarpskjutning pågår på Tåme skjutfält vid de tider som anges i tabellen nedan. Vid dessa tider är det i sjökorten markerade riskområdet "R 58" avlyst ut till angivet avstånd från stranden.

Då skjutning pågår är en röd kula hissad på observationstornen på skjutplatsen. Ytterligare upplysningar lämnas på VHF kanal 16, anrop Tåme skjutfält, eller tel. 0921-348405 SäkC alt. 0921-349100 VB MRN.

Datum	Tid	Riskavstånd från stranden
6 - 7 november	0700 - 2130	3,6 M
8 november	0700 - 1800	3,6 M

Visas ej i ENC.

Bsp Bottenviken 2018/s06, s37, s38, s39, s40, s41, s42, s44

Försvarmakten. Publ. 31 oktober 2018

Bottenhavet

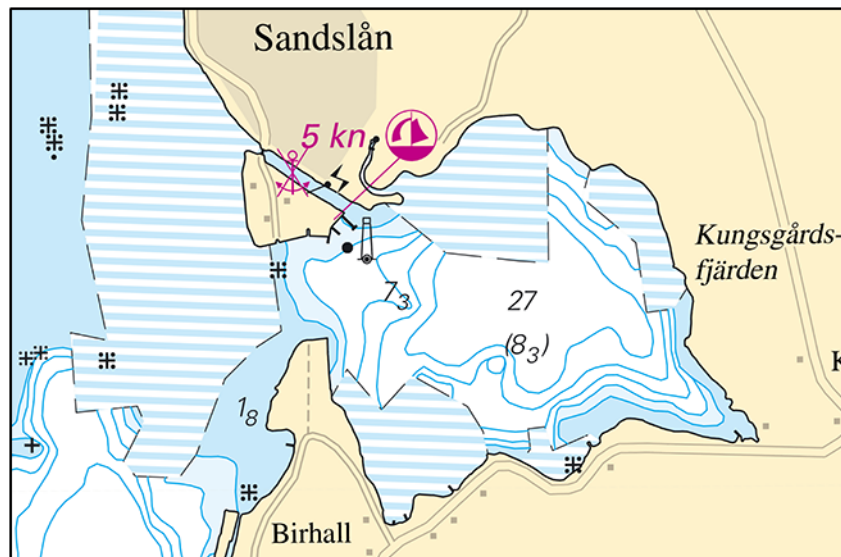
* 13396

Sjökort: 523

Sverige. Bottenhavet. N om Kramfors. Sandslån. Tapparrännan. Ankringsförbud.

Inför	ankring förbjuden	63-00,621N	017-47,853E
-------	-------------------	------------	-------------

Bsp Bottenhavet N 2013/s14



Sandslån

Länsstyrelsen Västernorrland. Publ. 1 november 2018

Norra Östersjön

* 13537

Sjökort: 621, 6212

Sverige. Norra Östersjön. Bråviken. Skenäs - Säter. Sjö kabel.

Inför	sjökabel mellan position a) - b)	a)	58-38,271N	016-35,781E
		b)	58-37,719N	016-35,712E

Bsp Ostkusten 2015/s25

Peab Anläggning AB. Publ. 1 november 2018

*** 13553 (T)**

Sjökort: 6141, 6142

Sverige. Norra Östersjön. Stockholm. Lilla Värtan. Värtahamnen. Geotekniska undersökningar.

Notiser som utgår: 2018:722/13429(T)

Tid: 7 oktober - 25 november 2018, 0700 - 1800.

Geotekniska undersökningar genomförs i Värtahamnen vid kaj 521, 522, 523 samt 524.

Värtahamnen	59-20,87N	018-07,00E
-------------	-----------	------------

Bsp Stockholm M 2018/s09, s10

Stockholms hamnar. Publ. 1 november 2018

*** 13563 (T)**

Sjökort: 5, 6, 61, 611, 619

Sverige. Norra Östersjön. Stockholms norra skärgård. SV om Tjärven. Fyren Remmargrund ur funktion. Virtuellt AIS.

Fyren Remmargrund är påseglad och ur drift. En virtuell AIS markerar fyrens plats.

Fyren Remmargrund LFI WRG 8s 13M	59-45,524N	019-19,010E
----------------------------------	------------	-------------

Adm. LoL C6386.9

Bsp Stockholm N 2018/s03, s05, s08, s25, s27

Sjöfartsverket. Publ. 1 november 2018

Mälaren och Södertälje kanal

*** 13548 (T)**

Sjökort: 111

Sverige. Mälaren och Södertälje kanal. O om Strängnäs. Stallarholmsbron. Underhållsarbete. Bron öppnas inte 12 - 14 november 2018.

Tid: 12 - 14 november 2018

Underhållsarbete pågår på Stallarholmsbron. Bron går ej att öppna under denna tid.

Stallarholmsbron	59-21,9N	017-12,4E
------------------	----------	-----------

Visas ej i ENC.

Bsp Mälaren - Hjälmaran 2016/s27, s57

Trafikverket. Publ. 31 oktober 2018

Södra Östersjön

*** 13556 (T)**

Sjökort: 74, 83, 839

Sverige. Södra Östersjön. O om Ystad. Kabusa. Skjutvarning. 1 - 2 november.

Position: Ca	55-23N	013-57E	Restriktionsområde R55A KABUSA
--------------	--------	---------	--------------------------------

Under angivna tider pågår skarpskjutning på Kabusa skjutfält, varvid farvattnen mellan Ystad och Kåsehuvud berörs.

Det i sjökortet markerade området R55A är avlyst under angivna tider ut till angivet avstånd från stranden.

Ytterligare upplysningar lämnas på VHF kanal 16 Kabusa skjutfält eller via Sjökontrollen, tel 0411-55 06 52 alt 010-829 2805.

Datum	Tid	Riskavstånd
1 - 2 november	0900 - 1700	2,7 M

Visas ej i ENC.

Bsp Sydkusten 2012/s06, s27, s28

Försvarsmakten, Södra Skånska Regementet, Södra Sandby. Publ. 30 oktober 2018

* 13557 (T)

Sjökort: 7, 74, 742, 743, 8, 83

Sverige. Södra Östersjön. S om Åhus. Ravlunda. Skjutvarning. 6 - 30 november.

Position: Ca	55-46N	014-20E	Restriktionsområde R34 RAVLUNDA
--------------	--------	---------	---------------------------------

Under angivna tider pågår skarpskjutning på Ravlunda skjutfält, varvid farvattnen mellan Åhus och Simrishamn berörs. Därmed är det i sjökortet markerade området R34 avlyst ut till angivet avstånd från stranden.

Orange blyxtljus, Q Or, tänds vid skjutfältsgänserna när skjutning pågår.

Ytterligare upplysningar: tel 044-35 10 32.

Datum	Tid	Riskavstånd
6 november	0900 - 1700	0,6 M
7 november	0900 - 1600	0,6 M
13 - 15 november	0900 - 1700	2,7 M
27 november	0900 - 1600	6,8 M
28 november	0900 - 2200	6,8 M
29 - 30 november	0900 - 1600	6,8 M

Visas ej i ENC.

Bsp Hanöbukten 2018/s06, s07, s24, s25, s26, s27, s28, s29, s30, s31, s32, s33, Bsp Sydkusten 2012/s06, s07, s29

Försvarsmakten, Södra Skånska Regementet, Södra Sandby. Publ. 31 oktober 2018

Öresund

* 13542 (T)

Sjökort: 922

Sverige. Öresund. Landskrona angöring. Dykningar.

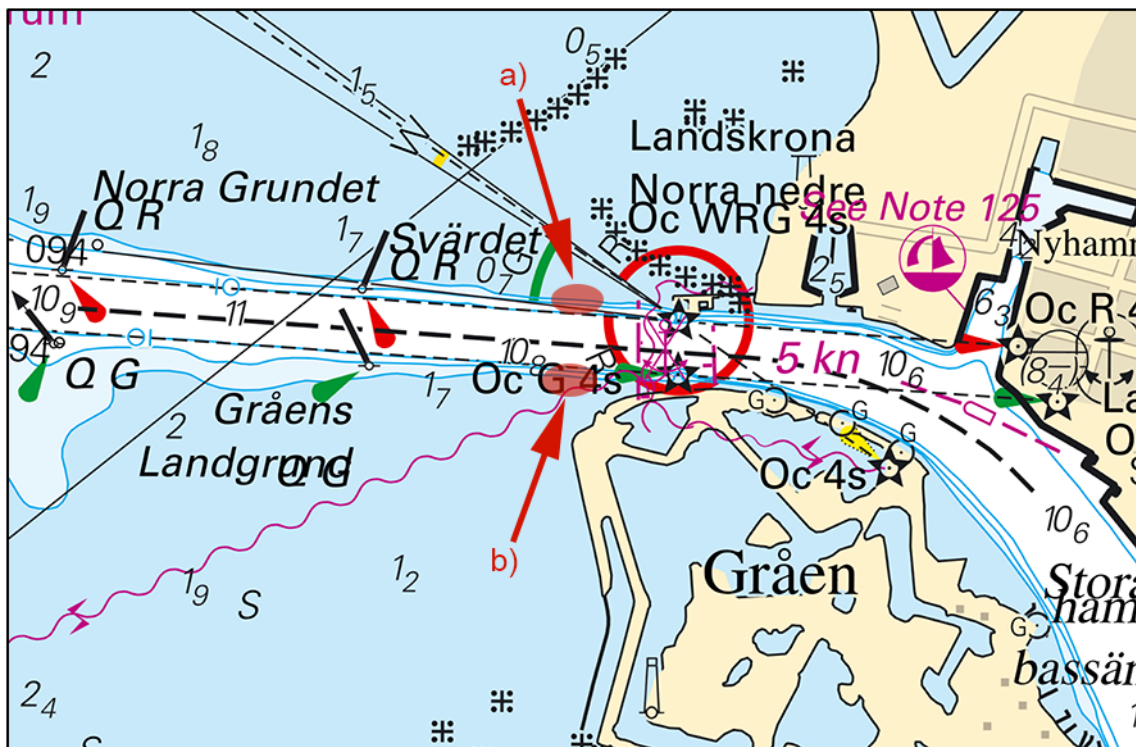
Tid: 6 - 11 november 2018.

Dykning i direkt anslutning till farleden in till Landskrona. Sjöfarande uppmanas passera med försiktighet.

Dykplattform M/S Baltic Explorer(SFC 9817) kan nås på VHF kanal 10/16.

Dykposition	a)	55-52,055N	012-48,811E
Dykposition	b)	55-52,007N	012-48,815E

Bsp Sydkusten 2012/s13, s50



Landskrona angöring

Bohusläns museum. Publ. 31 oktober 2018

Kattegatt

* 13555 (T)

Sjökort: 92, 923, 924

Sverige. Kattegatt. V om Halmstad. Ringenäs. Skjutvarning. 5 - 8 november.

Under angiven tid pågår skarpskjutning på Ringenäs skjutfält. Riskområdet sträcker sig ut till nedan angivet avstånd från stranden. Begränsning i sidled framgår av det i sjökortet markerade riskområdet (R41A). En skjutvarningsfyr, VQ R är tänd när skjutning pågår.

Ytterligare upplysningar: tel 035-266 39 55, 035-536 77.

Datum	Tid	Riskavstånd
5 november	1000 - 1530	2,5 M
6 - 7 november	0900 - 2030	2,5 M
8 november	0900 - 1530	2,5 M

Position: Ca.	56-40,8N	012-38,6E	Restriktionsområde R41 A RINGENÄS
---------------	----------	-----------	-----------------------------------

Visas ej i ENC.

Bsp Västkusten S 2016/s29, s30

Försvarmakten, Lv6. Publ. 31 oktober 2018

Skagerrak

13505

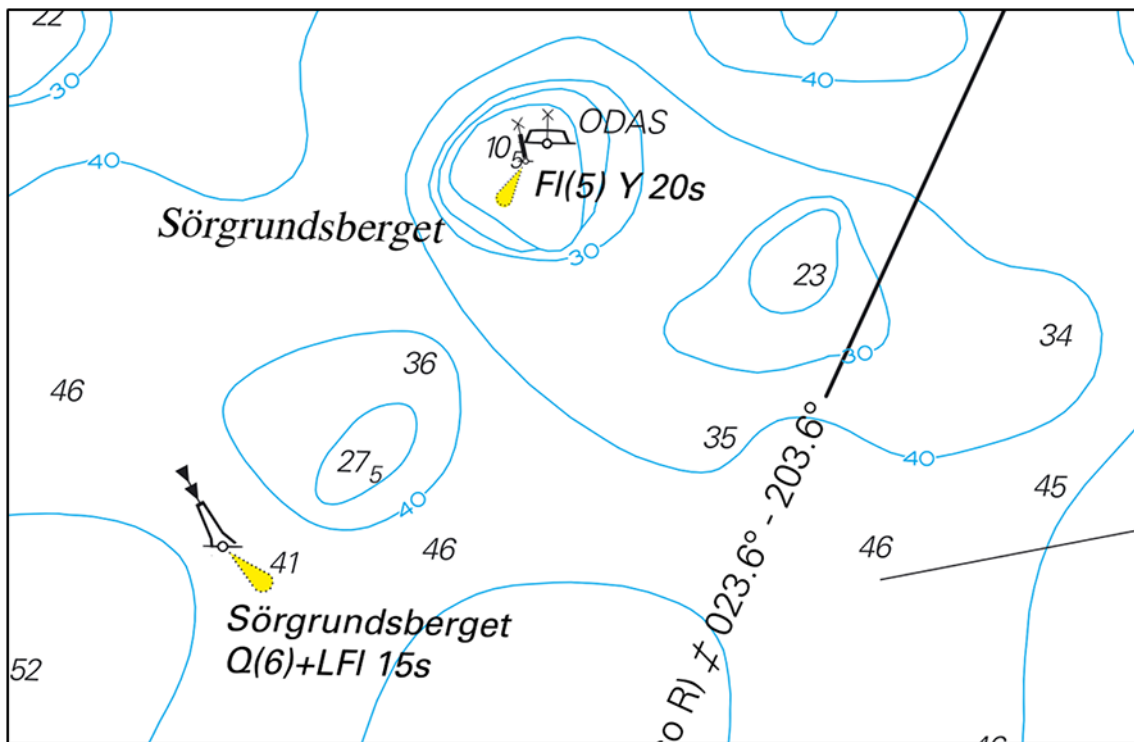
Sjökort: 933, 9331

Sverige. Skagerrak. V om Lysekil. Sörgrundsberget. Speciallysboj. ODAS-boj.

Notiser som utgår: 2018:723/13465(P)

Inför	speciallysboj FI(5) Y 20s	a)	58-17,351N	011-10,788E
Inför	ODAS - boj	b)	58-17,367N	011-10,823E

Bsp Västkusten N 2016/s18, s27



Sörgrundsberget

SLU Aqua. Publ. 31 oktober 2018

*** 13532 (T)****Sjökort: 932, 9321****Sverige. Skagerrak. Tjörn. Härön. Kyrkesund. Kabelarbeten.**

Tid: 12 - 18 november, 2018.

Arbeten med att lägga ner kabel kommer ske en dag mellan ovan nämnda datum. Sjöfarande uppmanas passera med försiktighet.

Kyrkesund	58-00,897N	011-30,885E
Härön	58-00,896N	011-30,728E

Visas ej i ENC.

Bsp Västkusten N 2016/s23, Bsp Västkusten S 2016/s11, s14, s36

Baltic Offshore Kalmar AB. Publ. 31 oktober 2018

13552**Sjökort: 8, 93, 937****Norge. Skagerrak. Oslofjorden. Færder - Hvaler. Lotsbordningsplatser.**

Inför	lotsbordningsplats a) - e)	a)	59-07,60N	010-43,20E
		b)	59-03,10N	010-47,00E
		c)	59-00,00N	010-25,00E
		d)	59-01,70N	010-51,10E
		e)	58-58,60N	011-02,70E

Bsp Västkusten N 2016/s04, s06, s08, s09

No NtM 59225/16:2018. Publ. 31 oktober 2018