

Underrättelser för sjöfarande Sjöfartsverket



Underrättelser för sjöfarande Områdesindelning



SJÖFARTSVERKET

Redaktion
Sjöfartsverket
Ufs
601 78 NORRKÖPING
tel: 0771 630 605
e-post: ufs@sjofartsverket.se

Ansvarig utgivare:
Affärsområdeschef Patrik Wiberg

TILLKÄNNAGIVANDEN

* 13212

Sjökort: 1331, 4151, 7421

Nytryck av sjökort. Ny edition av kort 1331, 4151 och 7421.

Följande sjökort utkommer i nytt tryck under juni 2018:

Sjökort	Edition
1331	9.0 NEW EDITION
4151	10.0 NEW EDITION
7421	3.0 NEW EDITION

Ett sjökort utkommer i NEW EDITION när det innehåller viktiga förändringar som inte har kunnat beskrivas i Ufs på ett tillräckligt detaljerat sätt.

Sjöfartsverket, Norrköping. Publ. 27 juni 2018

UNDERRÄTTELSE

Bottenhavet

* 13189

Sjökort: 533

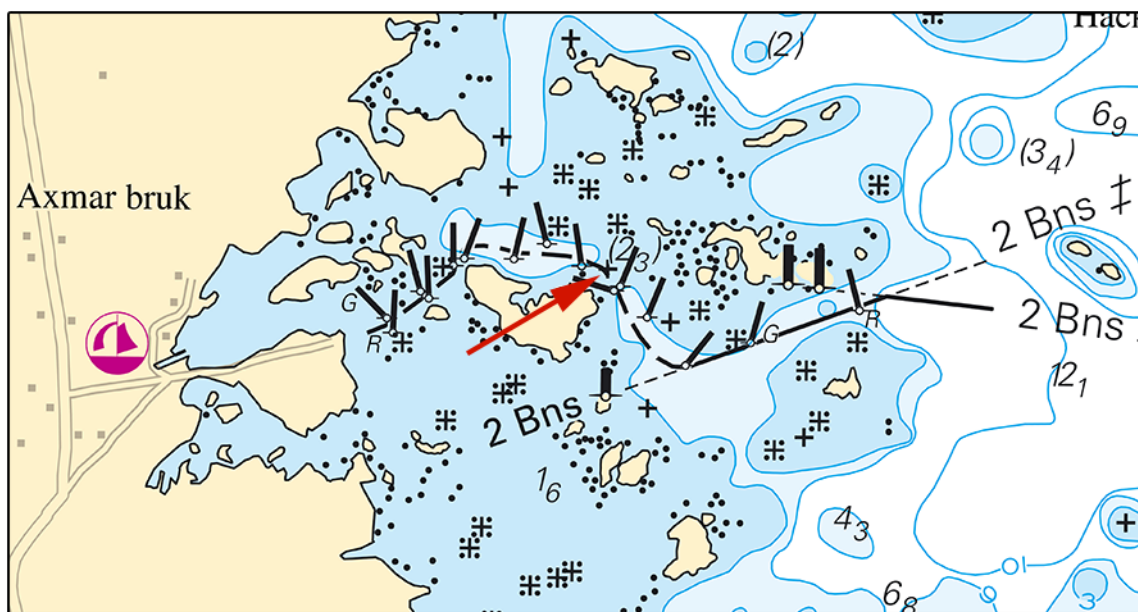
Sverige. Bottenhavet. N om Norrsundet. Axmar bruk. Ändrade djupuppgifter

En sjömätning utanför Axmar bruk har påvisat andra djup än vad som redovisas i sjökortet.

De viktigaste förändringarna redovisas nedan i tabellform, samt i sin helhet i nästa tryck av berört sjökort.

Inför	undervattenssten med djup 2,3 m	a)	61-03,052N	017-10,428E
Ändra	3 m djupkurva enligt sjökortsbild	b)	61-03,022N	017-10,479E
Ändra	3 m djupkurva enligt sjökortsbild	c)	61-03,069N	017-10,397E

Bsp Bottenhavet S 2013/s25



Axmar

Sjöfartsverket, Norrköping Publ. 28 juni 2018

Norra Östersjön

* 13168

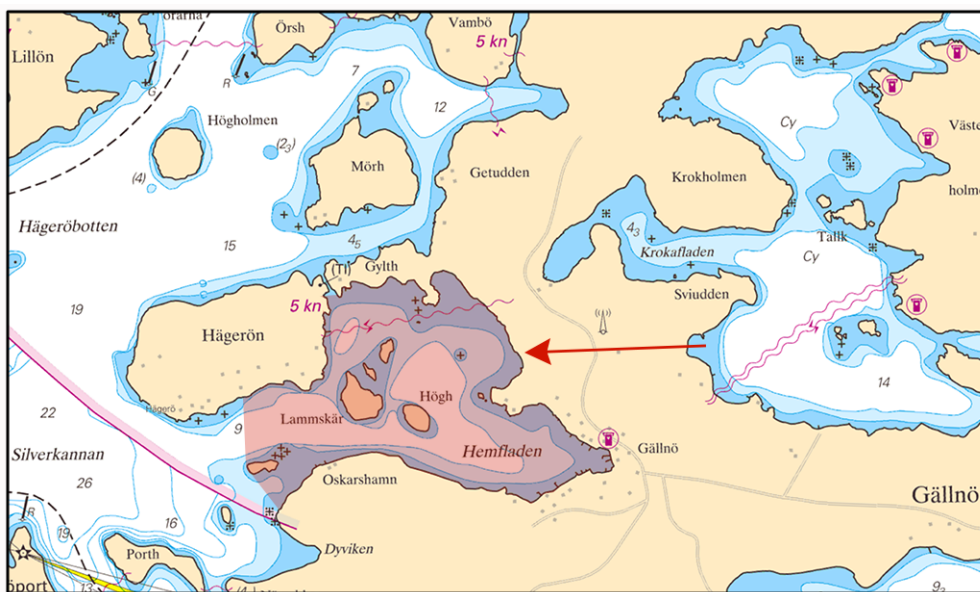
Sjökort: 6143

Sverige. Norra Östersjön. Värmdö. Gällnö. Hägerön. Fartbegränsning.

En ny fartbegränsning har börjat gälla i Hemfladen, Gällnö.
Fartbegränsningen om 5 kn gäller årligen under perioden 1 maj till den 31 augusti inom nedan redovisat område.

	Hemfladen		59-23,94N	018-37,94E
Inför	fartbegränsning 5kn (May1 - Aug31) innanför linjerna a) - c) och d) - e)	a)	59-23,91N	018-37,307E
		b)	59-23,775N	018-37,307E
		c)	59-23,701N	018-37,452E
		d)	59-24,105N	018-37,671E
		e)	59-24,105N	018-37,618E

Bsp Stockholm M 2018/s17, Bsp Stockholm N 2018/s44



Hemfladen

Länsstyrelsen Stockholm. Publ. 28 juni 2018

* 13209 (T)

Sjökort: 6212

Sverige. Norra Östersjön. Norrköpings hamn. Muddring.

Notiser som utgår: 2018:697/12970(T)

Tid: 2018

Muddring pågår under 2018 i olika delar av Norrköpings hamn.

Under sommar och höst pågår arbetet dygnet runt, i området runt Blixholmen.

Arbetet utförs av sugmudderverket "P7" som assisteras av den ca 11 m långa bogserbåten ATLE/SFC-6623. Bägge fartygen är utrustade med AIS.

Mudderverket är förankrat med ett flertal vajrar till ankare eller till land. Från mudderverken transporteras muddermassorna i plaströr till position b) vid Lindökanalens västra strand. Rören, som kan finnas strax under vattenytan, är utmärkta med orange bojar.

Under vissa tider kan rör, bojar och förankringsvajrar utgöra hinder för sjöfarten men kommer vid behov att sänkas till botten för att medge passage av handelsfartyg.

Ungefärliga tider för muddring i olika hamndelar framgår av bifogad sjökortsbild.

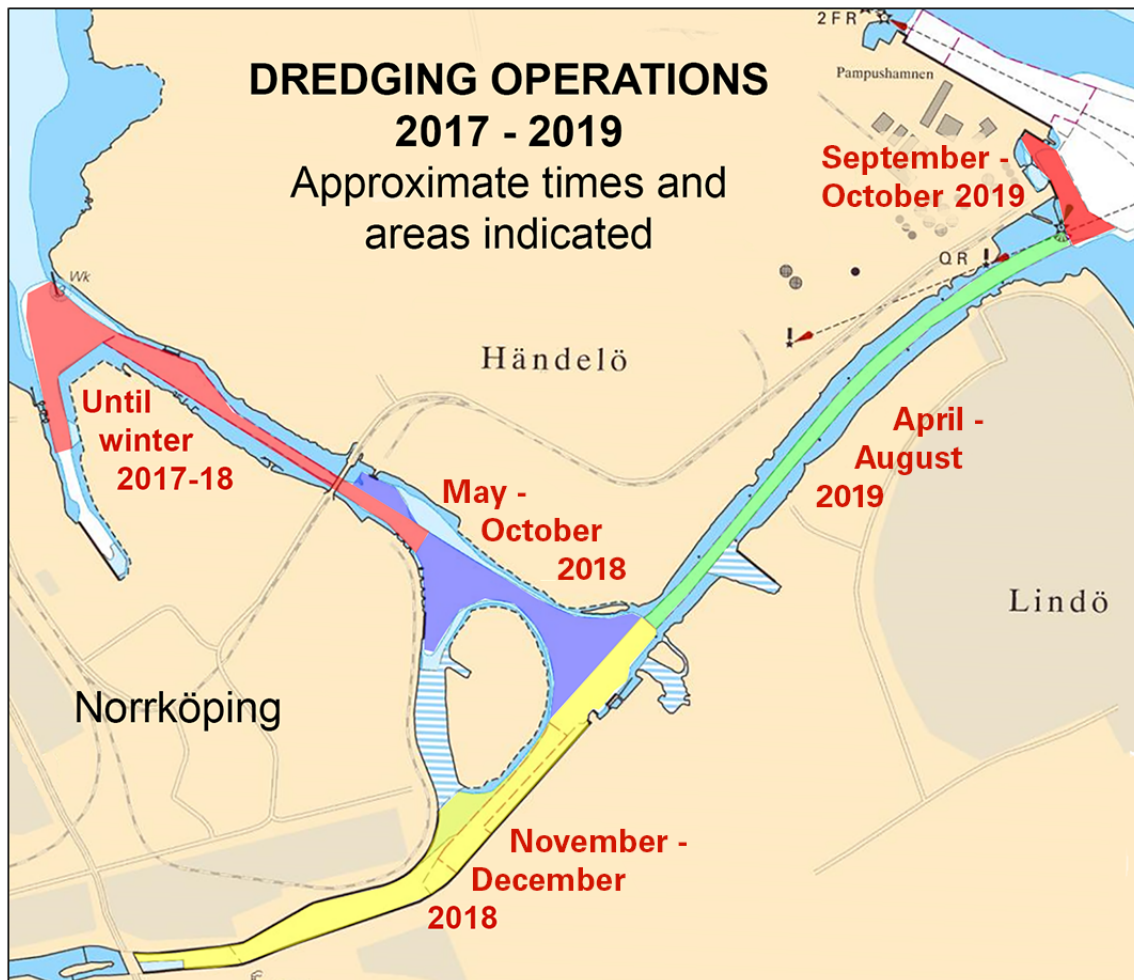
För ytterligare information: Norrköpings Hamn, tel +46 70 601 08 48. Mudderverk +46 70 384 08 96 eller VHF kanal 9 eller 16.

Passage av arbetsplatsen måste ske med stor försiktighet.

Blixholmen	a)	58-36,3N	016-13,1E
Händelös östra strand	b)	58-36,63N	016-13,93E

Visas ej i ENC.

Bsp Ostkusten 2015/s26, s58, s59



Muddring i Norrköping

Norrköpings Hamn AB. Publ. 27 juni 2018

* 13221

Sjökort: 6142

Sverige. Norra Östersjön. Stockholms skärgård. Oxdjupet. Vrak.

En segelbåt har sjunkit vid Oxdjupet.

Inför	vrak	a)	59-23,90N	018-26,58E
-------	------	----	-----------	------------

Bsp Stockholm M 2018/s15, Bsp Stockholm N 2018/s42, s43



Segelbåt har sjunkit i Oxdjupet

Sjöfartsverket, Stockholm. Publ. 28 juni 2018

Mälaren och Södertälje kanal*** 13220 (T)****Sjökort: 6181****Sverige. Mälaren och Södertälje kanal. Södertälje kanal. Partiell avlysning av sluss och del av Södertälje Kanal. "Mälarprojektet".**

Notiser som utgår: 2018:705/13123(T)

Se: 2016:619/11581(T), 2017:673/12544(T)

Tid: Tills vidare

Södertälje kanal är tidvis avlyst enligt följande:

Berörda fartyg: Fartyg med större längd än 70 m, större bredd än 14 m eller djupgående större än 4,5 m.

Berörd sträcka: Igelstaviken - Mälarhamnen

Tider: Helgfria vardagar mellan kl. 0600 - 1030 samt 1330 - 1800.

Mälarhamnen	a)	59-12,2N	017-37,5E
Igelstaviken	b)	59-10,9N	017-39,3E

Undantag:

1. Fartyg som till följd av restriktioner beslutade av lotsområdet i Södertälje, är begränsade till att passera kanalen eller delar av Mälaren endast i dagsljus.

2. Fartyg som på grund av sin höjd är beroende av broöppning vid Södra kanalbroarna vardagar mellan klockan 10.13–10.33, eller mellan klockan 13.13–13.33.

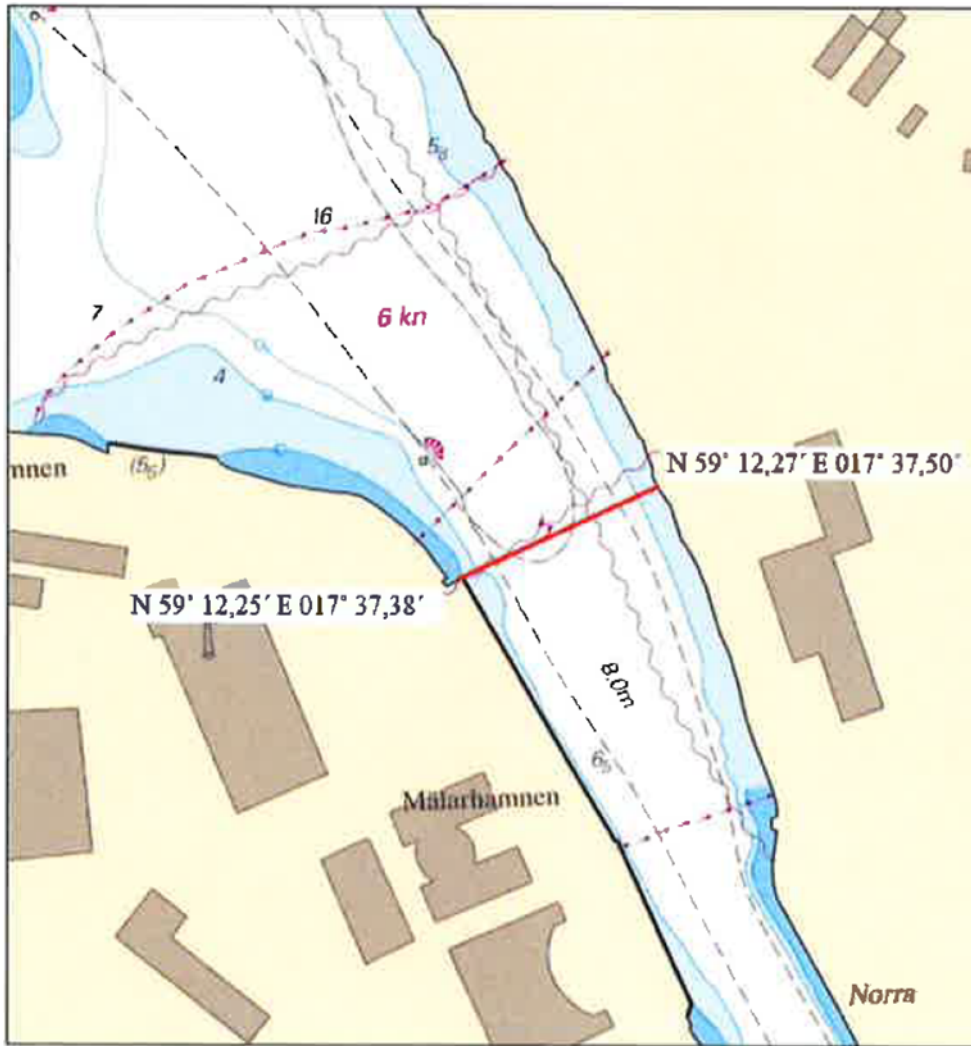
3. Vid eventuell köbildning med anledning av avlysningen ska berörda fartyg medges undantag.

Fartyg som är undantagna från avlysningen enligt punkt 1 eller 2 skall meddela lotsbeställningen minst 12 timmar innan ankomst till VTS-område.

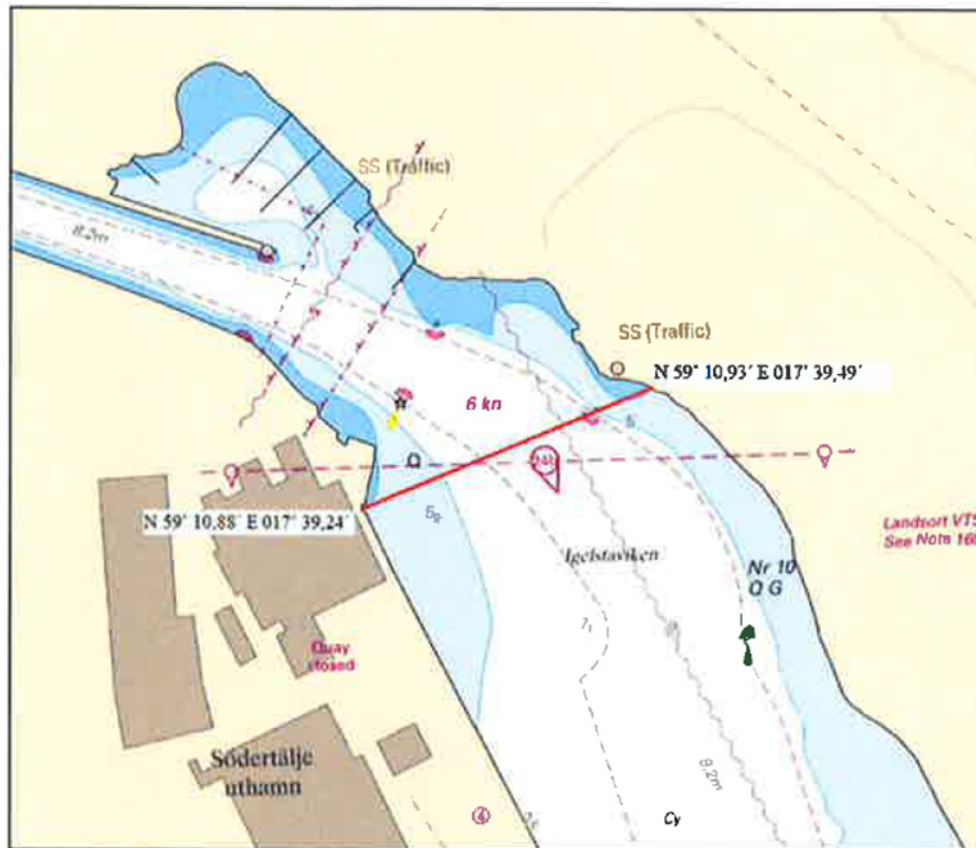
Undantag från avlysningen därutöver kan medges av chefen för lotsområde Södertälje.

Visas ej i ENC.

Bsp Mälaren - Hjälmaran 2016/s30, s31



Norra gränsen för avlyst område, Mälarenhamnen



Södra gränsen för avlyst område, Igelstaviken

Sjöfartsverket, Norrköping. Publ. 28 juni 2018

Mellersta Östersjön

* 13222 (T)

Sjökort: 624, 6241, 711

Sverige. Mellersta Östersjön. Oskarshamns hamn och skärgård. Offshore Race. Motorbåtstävlingar. Avlysta områden.

Tid: Den 6 - 8 juli 2018.

Motorbåtstävlingen Oskarshamn Offshore Race pågår i Oskarshamns hamn och skärgård. Banornas sträckning framgår av sjökortsbilden.

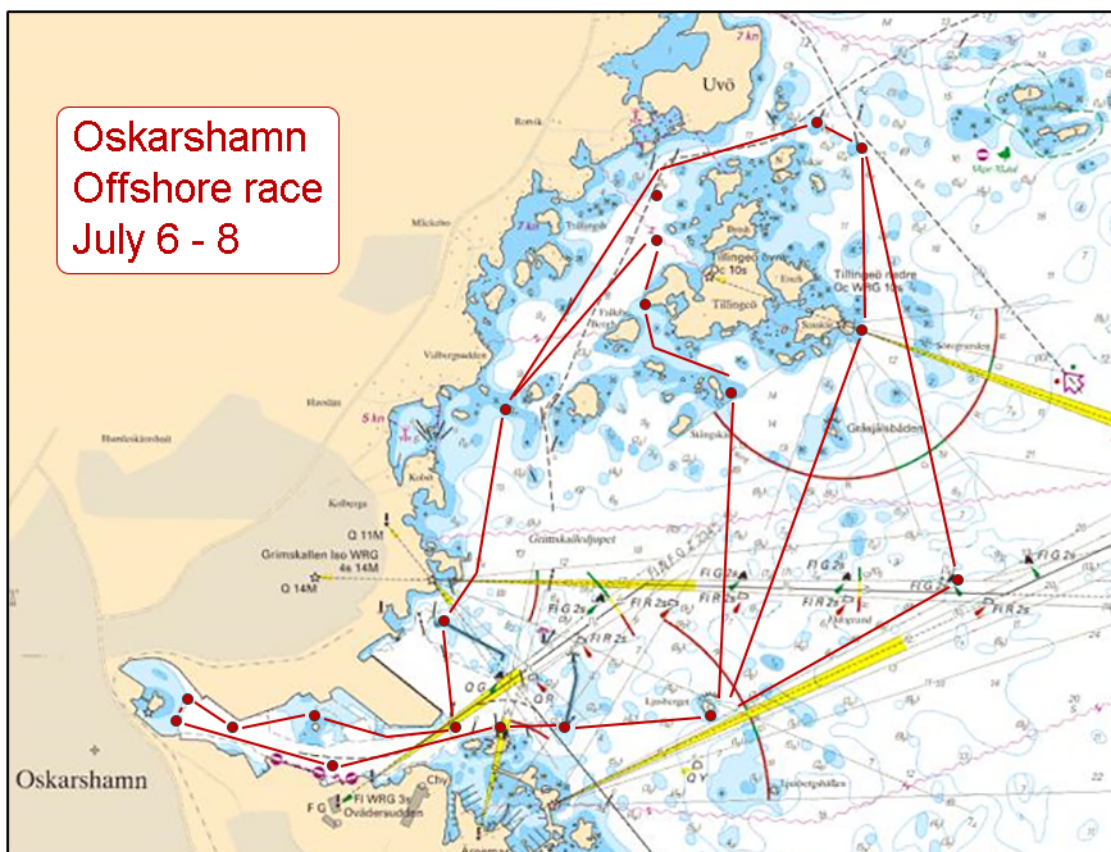
Respektive lopp är kortvarigt. Under de tider då ett lopp pågår är berörd bana avstängd för obehörig sjöfart. Berörd bana är utmärkt med bojar. Ett stort antal säkerhetsbåtar finns i anlutning till banan.

Tävlingsledning och säkerhetsbåtar passar VHF kanal 16.

Oskarshamn	57-16N	016-29E
------------	--------	---------

Visas inte i ENC.

Bsp Kalmarsund 2014/s16, s41, s42, S43



Oskarshamn offshore race

Länsstyrelsen, Kalmar. Publ. 28 juni 2018

Södra Östersjön

* 13177

Sjökort: 713

Sverige. Södra Östersjön. Öland. Degerhamn. Muddringsarbeten avslutade.

Notiser som utgår: 2017:674/12584(T)

Muddringsarbeten i Degerhamns hamn, samt i farleden utanför hamnen är avslutade.

Degerhamn	56-21,18N	016-24,36E
-----------	-----------	------------

Bsp Hanöbukten 2014/s09, s51, Bsp Hanöbukten 2018/s09, s51, Bsp Kalmarsund 2014/s29, s45

Cementa, Degerhamn. Publ. 28 juni 2018

* 13224

Sjökort: 742, 743

Sverige. Södra Östersjön. Åhus. Fyren Båkören övre åter i drift.

Notiser som utgår: 2018:702/13053(T)

Fyren Båkören övre är åter tänd.

Fyren Båkören övre	55-56,8N	014-19,6E
--------------------	----------	-----------

Bsp Hanöbukten 2014/s24, Bsp Hanöbukten 2018/s24

Åhus Hamn & Stuveri AB och Sjöfartsverket, Kalmar. Publ. 28 juni 2018

Öresund

13192

Sjökort: 74, 92, 922

Danmark, Sverige. Öresund. N om Helsingborg - Helsingör. Utmärkning indragen.

Notiser som utgår: 2018:700/13020(T), 2018:704/13122(T)

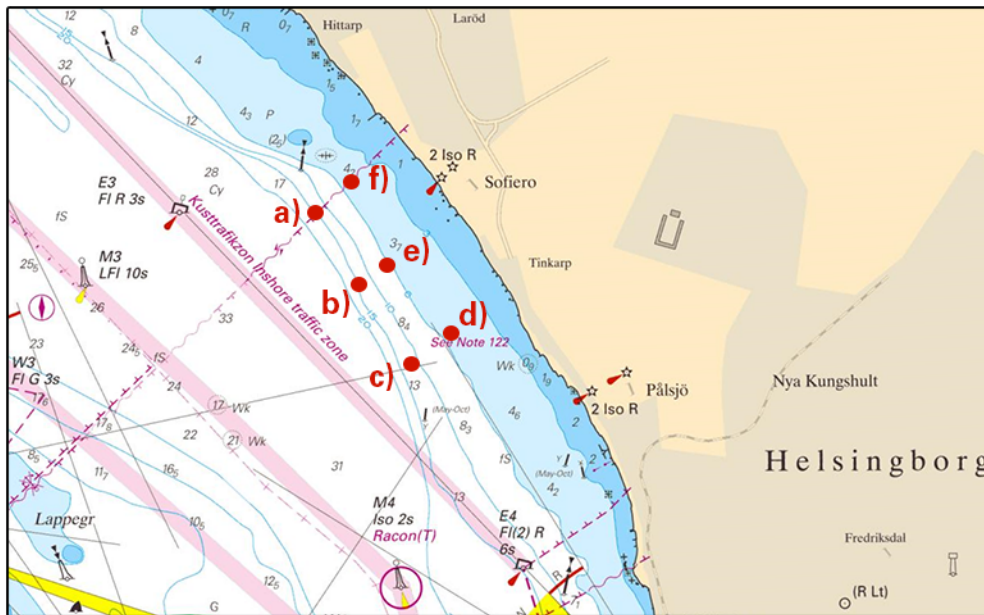
De två kablar som tidigare tillfälligt har varit utlagda i ett område norr om Helsingborg i Öresund är nu lagda på sina slutgiltiga lägen.

De specialysprickar som markerade kablarnas tillfälliga läge är nu avlägsnade.

indragna specialysprickar a) - f)	a)	56-04,918N	012-38,342E	Specialysprick, FI(3) Y 10s
	b)	56-04,601N	012-38,693E	Specialysprick, FI(3) Y 10s
	c)	56-04,259N	012-39,08E	Specialysprick, FI(3) Y 10s
	d)	56-04,381N	012-39,404E	Specialysprick, FI(3) Y 10s
	e)	56-04,679N	012-38,895E	Specialysprick, FI(3) Y 10s
	f)	56-05,048N	012-38,628E	Specialysprick, FI(3) Y 10s

Anmärkning: Kablarnas slutgiltiga läge kommer att redovisas i en senare Ufs-notis

Bsp Sydkusten 2012/s11, s12, s31



Helsingborg

Energinet. Publ. 27 juni 2018

Kattegatt

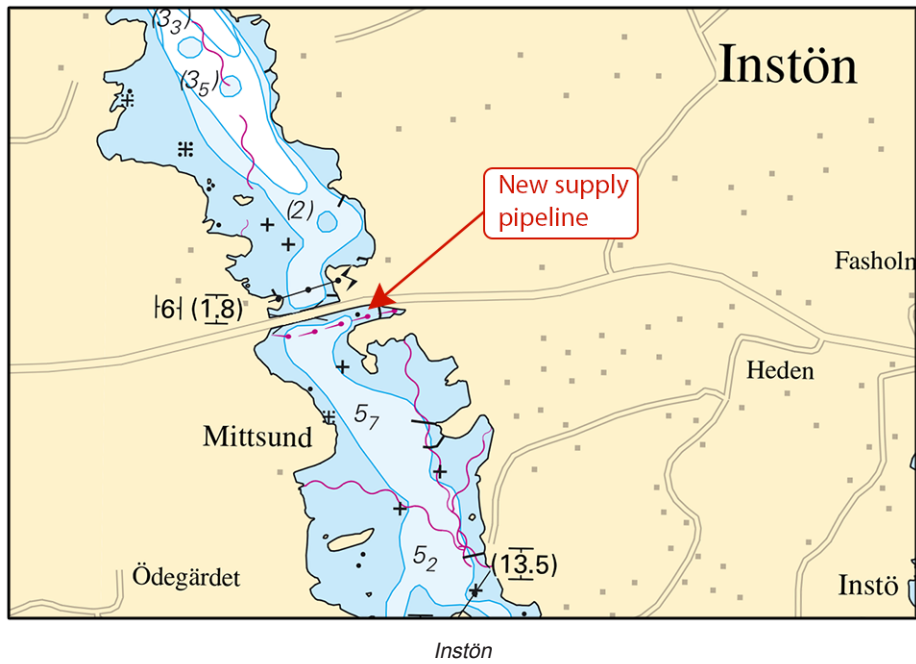
* 13126

Sjökort: 9321

Sverige. Kattegatt. Mittsund. Koön - Instön. Ny rörledning.

Inför	rörledning mellan a) - c)	a)	57-53,599N	011-38,094E
		b)	57-53,568N	011-37,886E
		c)	57-53,570N	011-37,838E

Bsp Västkusten S 2016/s42



Kungälv kommun. Publ. 27 juni 2018

* 13211

Sjökort: 931, 932, 9321

Sverige. Kattegatt. Marstrand. Seglingstävling 'Junior Cup' 2018. Avlysning.

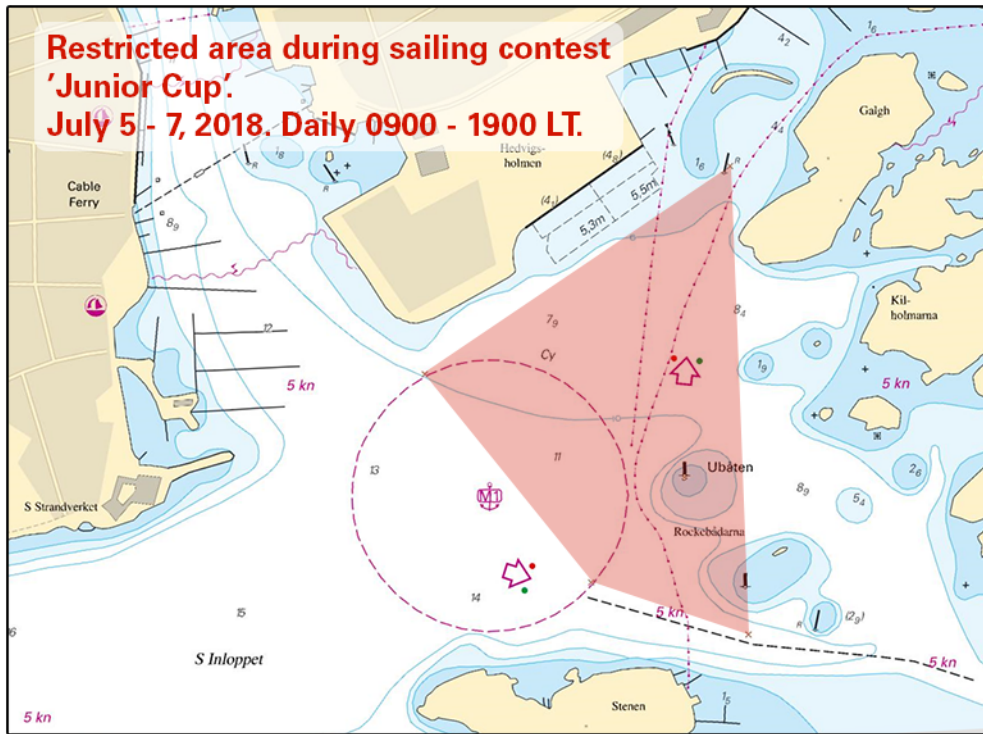
Tid: 5 - 7 juli 2018, dagligen 0900 - 1900.

Det markerade området är under ovanstående tid avlyst för obehöriga fartyg med anledning av segeltävlingen 'Junior Cup'.

Avlyst område mellan	a)	57-53,17N	011-35,75E
	b)	57-52,90N	011-35,77E
	c)	57-52,93N	011-35,60E
	d)	57-53,05N	011-35,42E

Visas ej i ENC.

Bsp Västkusten S 2016/s40, s42, s64



Marstrand

Länstyrelsen Västra Götaland. Publ. 28 juni 2018

* 13218

Sjökort: 924

Sverige. Kattegatt. Falkenberg. Glasfiberkajen. Tillfällig arbetsplattform borttagen.

Notiser som utgår: 2018:703/13072(T)

Arbetsplattformen som legat förtöjd vid Glasfiberkajen med anledning av rivningsarbeten är nu borttagen.

Glasfiberkajen	56-53,718N	012-29,636E
----------------	------------	-------------

Bsp Västkusten S 2016/s27, s66

Falkenbergs kommun. Publ. 27 juni 2018